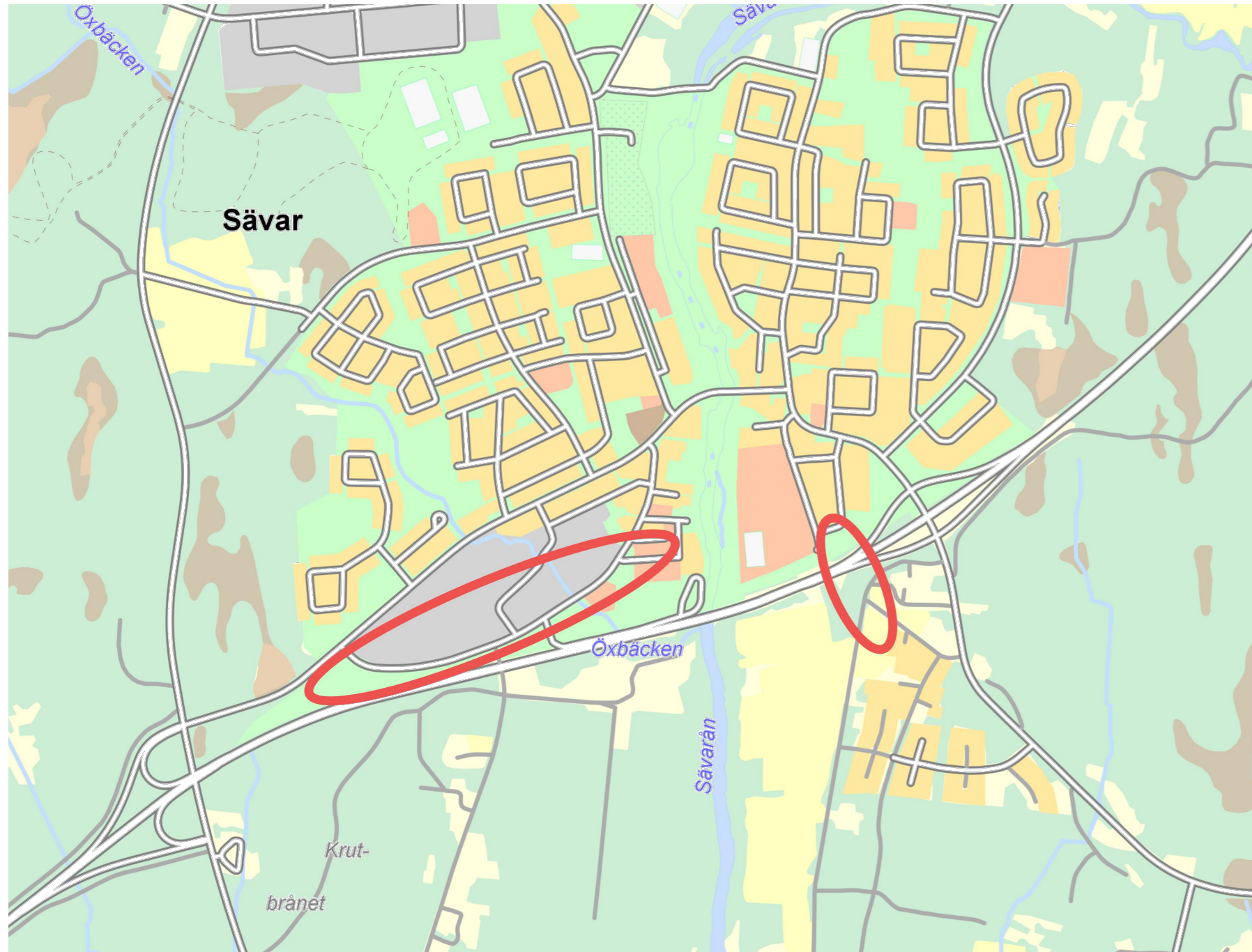
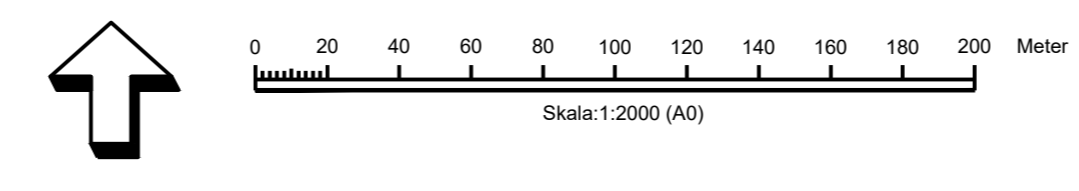


- PLANBESTÄMMLER**
Följande gäller inom områden med nedanstående beteckningar. Endast angiven användning och utformning är tillåten. Där beteckning saknas gäller bestämmelsen inom hela planområdet.
- GRÄNSBETECKNINGAR**
- Planområdesgräns
 - Användningsgräns
 - Egenskapsgräns
- ANVÄNDNING AV MARK OCH VATTEN**
- Allmän plats**
- GATA: Gata
 - GCVÄG: Gång- och cykelväg
- EGENSKAPSBESTÄMMLER FÖR ALLMÄN PLATS**
- Upphävande av strandskydd**
- a. Strandskyddet är upphävt.
- Utformning av allmän plats**
- bro: Bro med fri höjd för spårtrafik på minst 6,7 meter
 - bro: Bro för gång och cykeltrafik med fri höjd för vägtrafik på minst 4,7 meter
 - bro: Bro för gång- och cykelväg med fri höjd för gång- och cykeltrafik på minst 3,5 meter
- Genomförande**
- Genomförandetiden är 5 år.
- Upphävande**
- Detaljplan upphävs inom markerat område



Översiktsbild

GRUNDKARTA TILL DETALJPLAN

Upprättad 2021-06-15 BN-2021/01357
Reviderad 2022-01-12

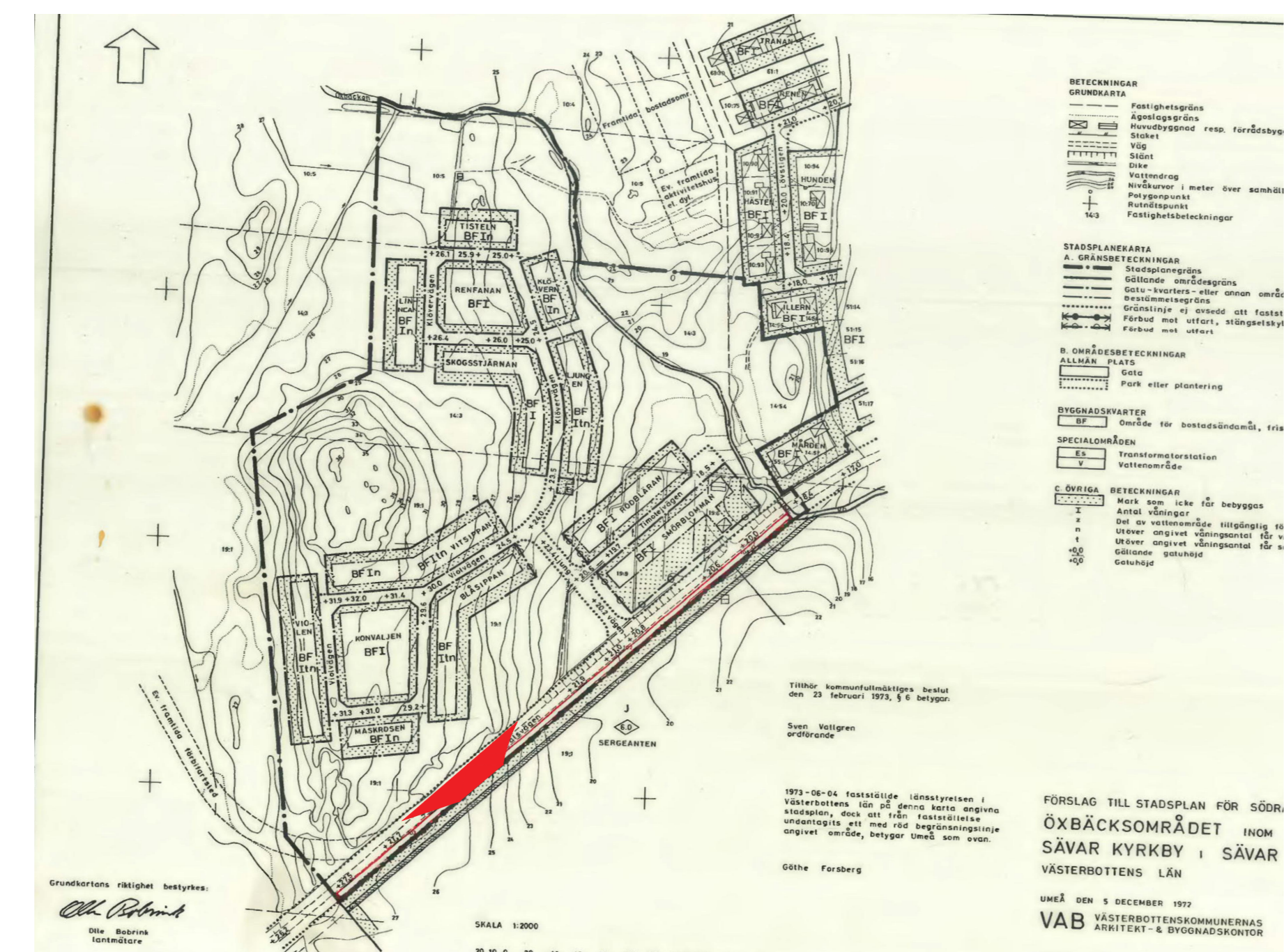
Lantmäteri

Mätning: AKR
Kartkonstruktion: AKR

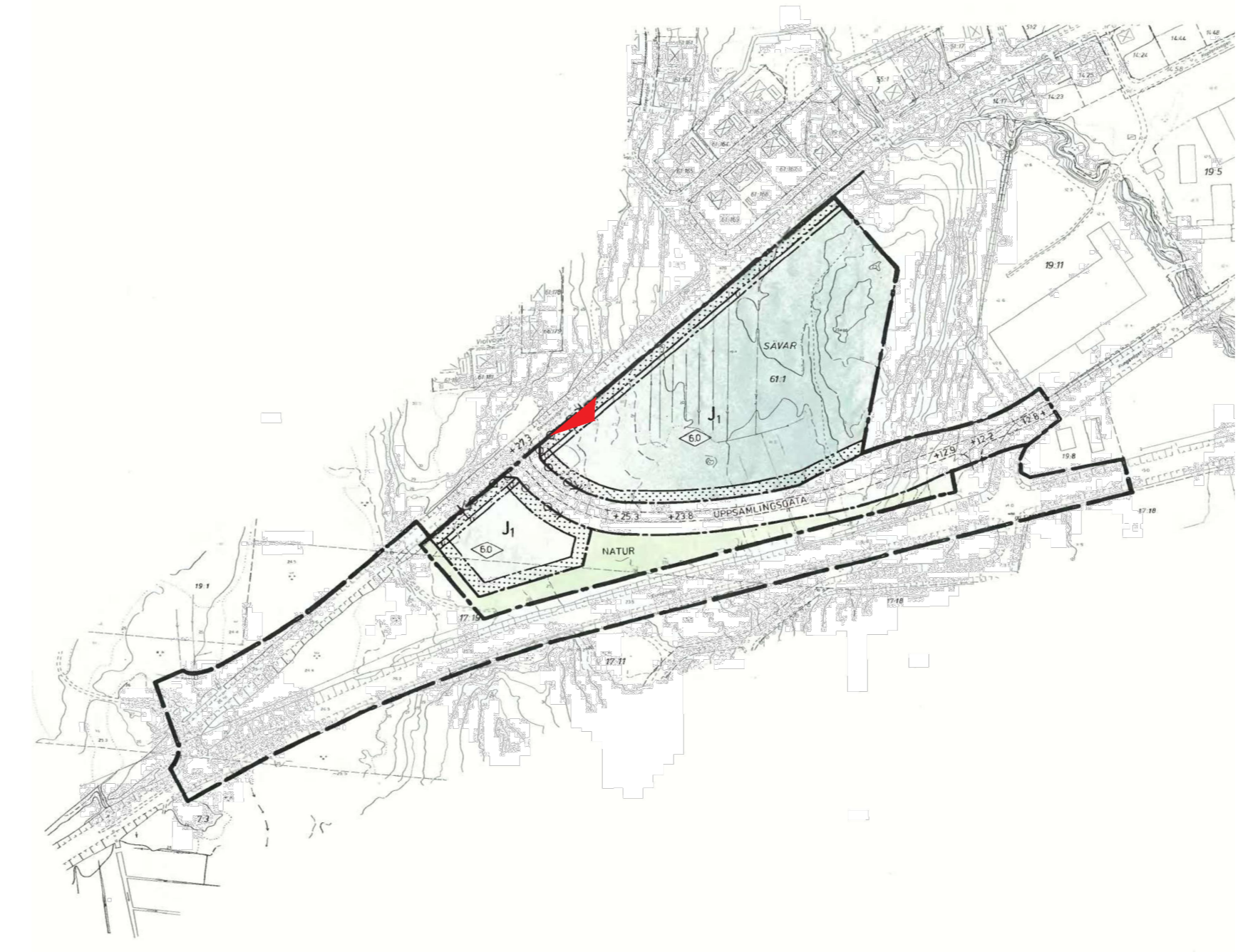
Kartstandard enligt HMK

- Innehållsstandard: Mindre betydelsefull information har utelämnats
- Läge noggrannhet: Skalan för primärkartan är 1:2 000 (byar)
- Aktualitetsstandard: Visat preciserat kartmaterial inom planområdet är kontrollerat och aktuellt vid på kartan angiven tidpunkt

Koordinatsystem i plan och höjd: Sveref 99 20 15 resp RH 2000
Höjdförändring: Laserskannat 2013. Höjddata med 1 meters ekvidistans
Ursprung: Digital primärkarta
Underjordiska ledningar redovisas ej på grundkartan
Plangränser och planbestämmelser redovisas ej på grundkartan
Godkänd ur sekretesssynpunkt för spridning
Upphovsrätt: Umeå kommun
Kartan är anpassad för skala 1:2000



Del av stadsplan för södra delen av Öxabäckområdet (2480K-P SA A2/19) (område 1 i plankartan) som berörs av upphävandet.



Del av detaljplan för del av kvarteret Serganten (2480-P97/8) (område 2 i plankartan) som berörs av upphävandet.

Samrådshandling
Till planen hör:
- Planbeskrivning
- Plankarta

Beslut
Anläggnings:
Laga kraft:
Vidimeras:

Detaljplan för del av fastigheten
Sävar 61:1 m.fl.
inom Sävar, Umeå kommun, Västerbottens län
Umeå kommun, Detaljplanering, januari 2022

Clara Ganalandt
Planchef

Anna Hedqvist Herzog
Planarkitekt