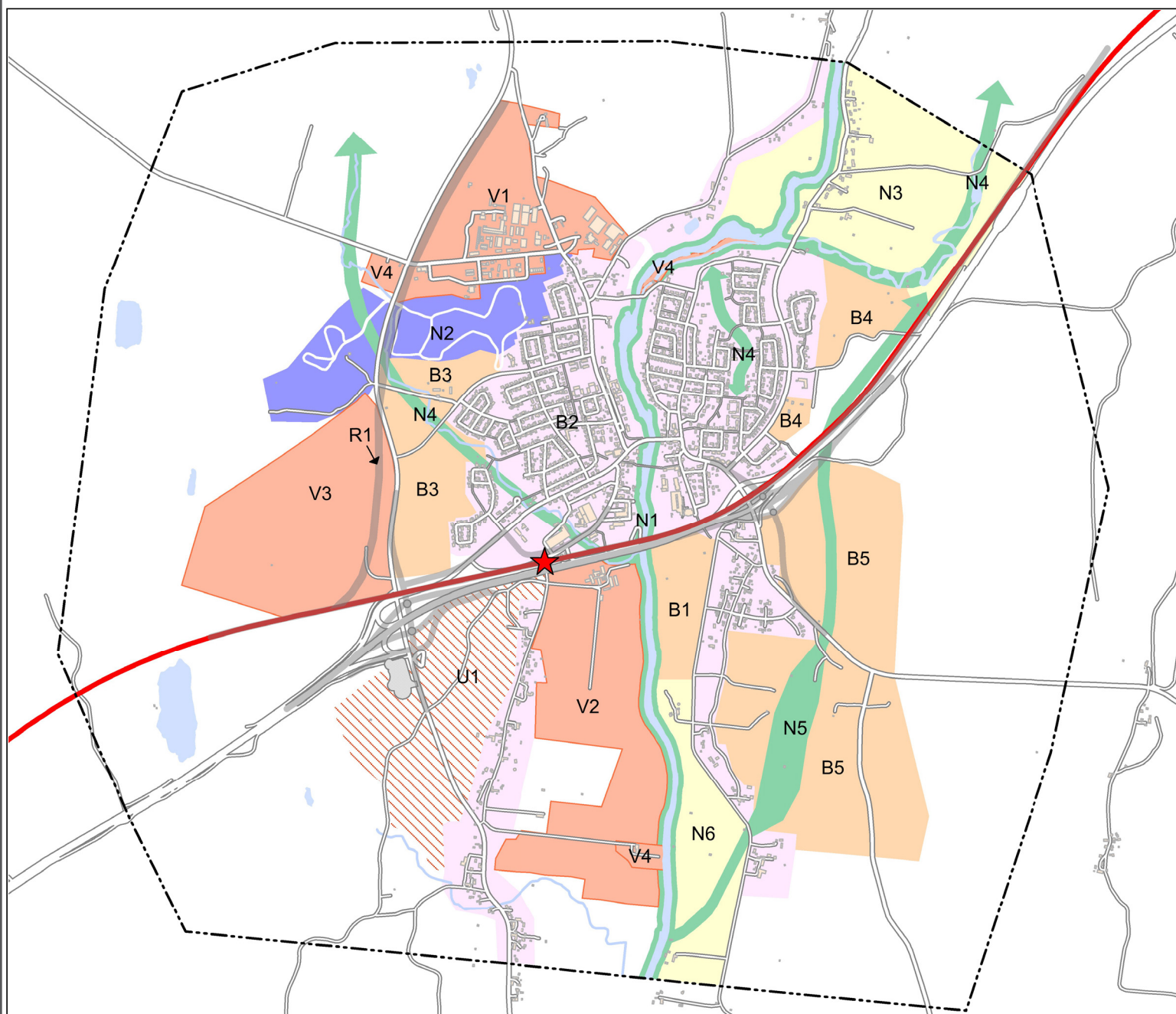













Plankarta

tillhörande Fördjupning för Sävar

Antagandehandling, juni 2021



TECKENFÖRKLARING

- | | | | |
|--|---|---|---|
|  | Planavgränsning |  | Utredningsområde |
|  | Norrbotniabanan, förordad linjesträckning |  | Idrottsområde |
|  | Stationsläge, förordad placering |  | Grön koppling |
|  | Befintlig bebyggelse |  | Odlingslandskap |
|  | Framtida bebyggelse |  | Illustration av ungefärligt läge för industrispår samt ombyggnation av E4 |
|  | Verksamheter | | © Umeå kommun, 2021 |

