

Tillgängligheten till service inom Umeå kommun



Innehållsförteckning

Inledning och syfte	3
Vad har undersökts	3
Rapportens struktur	3
Befolkningen på Berghem	4
Service på Berghem	4
Befolkningen på Haga/Sandbacka	7
Service på Haga/Sandbacka	7
Befolkningen i Centrala staden	10
Service i Centrala staden	10
Befolkningen på Västerslätt	16
Service på Västerslätt	16
Befolkningen på Ersboda/Ersmark	19
Service på Ersboda/Ersmark	19
Befolkningen på Backen	22
Service på Backen	22
Befolkningen i Umeå landsförsamling byar och glesbygd	25
Service i Umeå landsförsamling byar och glesbygd	25
Befolkningen i TavelSJö	28
Service i TavelSJö	28
Befolkningen på Teg	31
Service på Teg	31
Befolkningen i TEGS församling byar och glesbygd	34
Service i TEGS församling byar och glesbygd	34
Befolkningen i Östra stadsdelarna	36
Service i Östra stadsdelarna	36
Befolkningen i Marieområdet	39
Service i Marieområdet	39
Befolkningen på Universitetsområdet	42
Service på Universitetsområdet	42
Befolkningen i Ålidhems församling byar och glesbygd	41
Service i Ålidhems församling byar och glesbygd	45
Befolkningen i Holmsund/Obbola	48
Service i Holmsund/Obbola	48
Befolkningen i Hörnefors	51
Service i Hörnefors	51
Befolkningen i Sävar/Holmön	54
Service i Sävar/Holmön	54
Sammanfattning	57
Serviceutbudet i respektive område	57
Närhet till livsmedelsbutik för äldregruppen	58
Närhet till buss för äldregruppen	59
Lämpliga lägen för byggnation av seniorboende och andra boenden för äldre	59

Kontaktpersoner

Peter Thuresson, Utvecklingsavdelningen, tel. 090-16 23 70, E-post: peter.thuresson@umea.se

Olov Häggström, Utvecklingsavdelningen, tel. 090-16 12 40, E-post: olov.haggstrom@umea.se

Inledning och syfte

Stora delar av västvärlden står inför en stor demografisk förändring de närmsta decennierna då en allt större andel av befolkningen kommer vara äldre än 65 år. Detta gäller även Sverige och Umeå. I dagsläget har Umeå en ung befolkning jämfört med riket. Medelåldern i riket är 41 år och i Umeå 38 år. Befolkningen kommer dock att bli allt äldre dels på grund av den ökade livslängden och dels på grund av de stora födelsekullarna under 1940-talet. Personer över 65 år i Umeå beräknas öka från 14 procent till 19 procent fram till 2030. Det handlar om en ökning från 16 600 äldre personer till omkring 25 000.

Tillgång till basservice är grundläggande för alla och den allt äldre befolkningen kommer i framtiden medföra särskilda utmaningar på området. Äldre personer har annorlunda förutsättningar då de kan ha lindriga eller grava funktionsnedsättningar vilket försvårar att ta del av serviceutbudet. God tillgänglig service gynnar också andra grupper som t ex barnfamiljer och rörelsehindrade.

Butikerna tenderar också att bli färre och större. De lokaliseras allt oftare till infarter och knutpunkter för bilister vilket ställer krav på kollektivtrafiken. Av dessa anledningar är det av intresse att inventera och belysa tillgängligheten i offentliga miljöer samt om den grundläggande samhällsservicen är anpassad till de äldres behov. Syftet med föreliggande rapport är att belysa hur tillgängligheten ser ut ifråga om basservicen.

Vad har undersökts?

I begreppet basservice ingår apotek, livsmedelsbutiker, postombud, banker, vårdcentraler, restauranger, systembolag, caféer, kiosker och busshållplatser. Med service avses lokaler dit allmänheten har tillträde vilka är knutna till vardagliga behov.

För att mäta eventuella brister i tillgängligheten måste man ta sikte på ett antal undersökningsobjekt. Det som har utvärderats är ett grundläggande urval utifrån Konsumentverkets anvisningar om tillgänglighet. Vid serviceinrättningarna har entréerna inventerats. Man bör undvika stora nivåskillnader i form av trappor och trösklar. Därför har tröskelhöjder bedömts för att avgöra om de kan utgöra ett hinder eller medföra snubbelrisker (trösklar över 3 cm har bedömts höga). Om det finns en trappa till entrén bör det alltid finnas ramp. Rampen ska inte vara för brant så att rullstols- eller rullatorburna personer kan ta sig upp. Det är också bra om entrédörrarna är försedda med automatiska dörröppnare och har ett relativt stort passagemått vid entrén (tillräckligt breda dörrar har ett passagemått större än 80 cm). Ytan utanför respektive serviceinrättning har också inventerats. Där har fokus legat på hur jämnheter eller ojämnheter kan orsaka problem för framkomligheten för rörelsehindrade. Eventuella handikapparkeringar har märkts ut.

För varje serviceinrättning har en helhetsbedömning gjorts som huvudsakligen baserats på nämnda kriterier. Helhetsbedömningen har delats in i följande tre nivåer:

- Grön – betyder att funktionsnedsatta personer oberoende av hjälp kan ta sig in till inrättningen
- Gul – betyder att assistans kan behövas
- Röd – betyder att assistans krävs

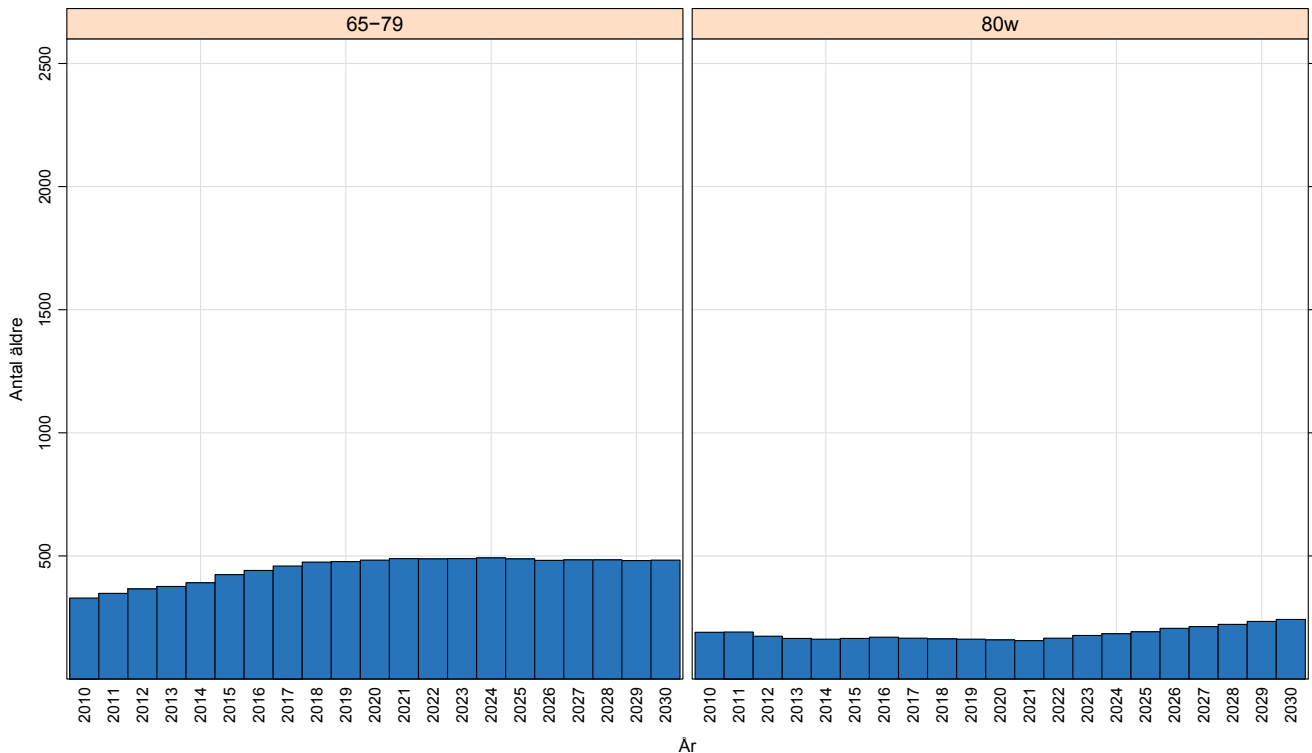
Rapportens struktur

Rapporten är uppdelad i ett avsnitt per stadsdel. I varje avsnitt redovisas den befintliga och prognostiserade demografiska utvecklingen de kommande 20 åren för personer som är 65 år eller äldre. Viss analys av hur busslinjernas dragning påverkar tillgängligheten till servicen ingår i studien. Detta åskådliggörs på en karta över respektive undersökt område. Där är samtliga inventerade serviceinrättningar utmarkerade på karta med en siffra som är relaterad till en åtföljande tabell. Rapporten avslutas med en sammanfattande del över hur serviceutbudet ser ut för alla områden.

Befolkningen på Berghem

På Berghem bor knappt 520 personer som är över 65 år. De utgör cirka 14 procent av den totala befolkningen där. Av dessa är 190 stycken 80 år eller äldre. Denna grupp kommer minska något fram till 2020 för att sedan öka fram till år 2030. Antalet 65-79 åringar kommer däremot att öka med i genomsnitt 13 per år fram till 2021 för att sedan stabiliseras.

Diagram 1 Antal äldre (2010-2030) Berghem



Service på Berghem

På Berghem finns knappt någon service alls som är tillgänglig. Här finns bland annat en ICA-butik i den södra delen i närheten av universitetet. Tillgängligheten är god till den. Busshållplats finns cirka 90 meter från butiken. 89 procent av 65-79 åringarna och 96 procent av personer som är 80 år eller äldre har en busshållplats inom 300 meter från bostaden. 26 procent av 65-79 åringar och 22 procent av personer som är 80 år eller äldre bor inom 300 meter från livsmedelsbutik.

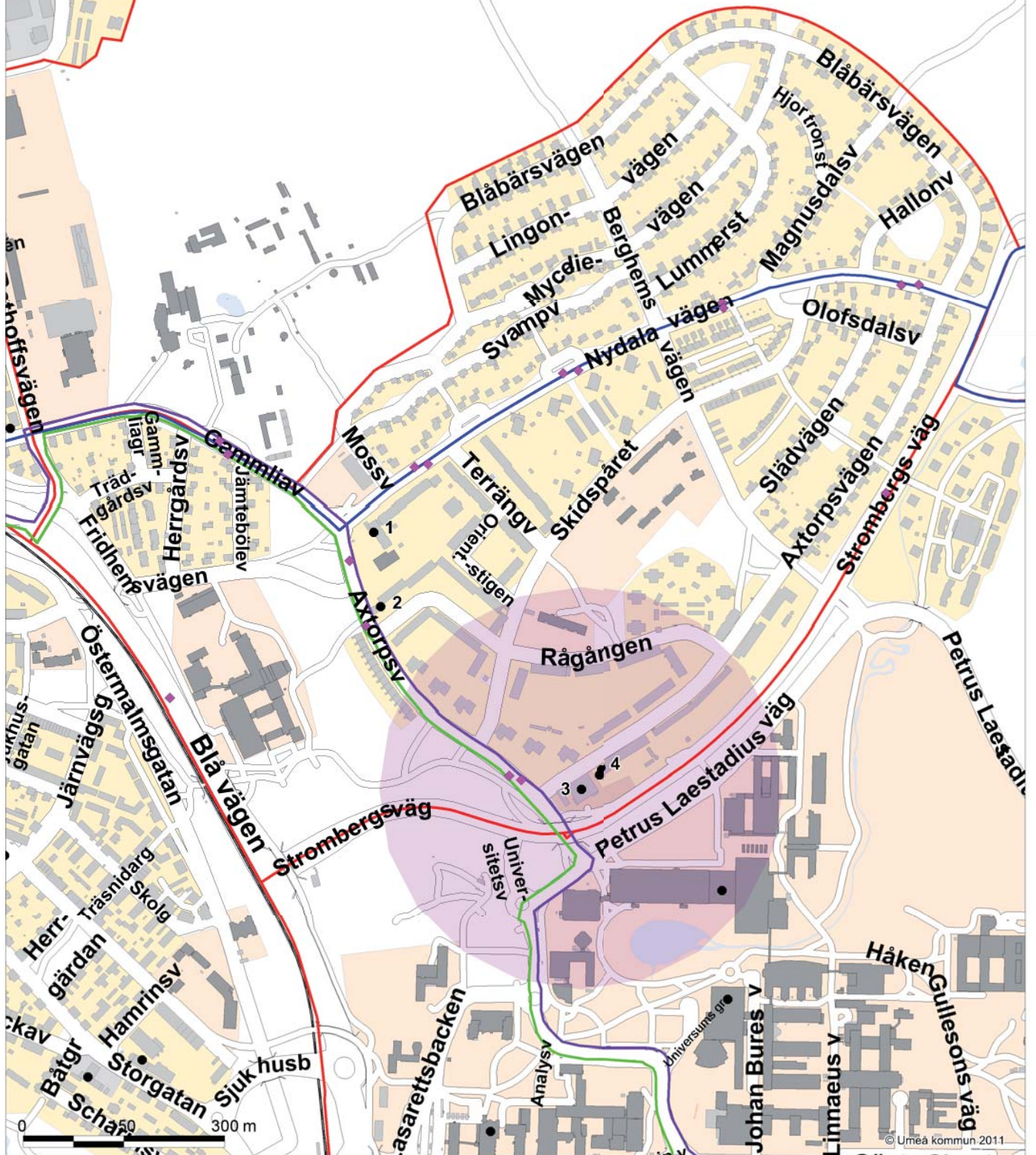
Nyckelkodsområde 01 Berghem

Förklaring

- Gräns för nyckelkodsområde
- Bostadsområde
- Allmänt område
- Handelsområde
- Industriområde
- Offentlig byggnad
- Byggnad

Tillgänglighet till service

- Inventerad serviceinrättning
 - ◆ Busshållplats
 - Busslinje 2
 - Busslinje 6
 - Busslinje 9
 - Yta inom 300 m från livsmedelsbutik
- Boende inom ytan:
 65-79 år = 86 st (26 %) av totalt 329 st
 80-w år = 41 st (22 %) av totalt 190 st
- Totalt 127 st (25 %) av 519 st 65-w åringar
- Befolkningsdata och busslinjer från 2010



Tabell 1 Inventerade serviceinrättningar Berghem

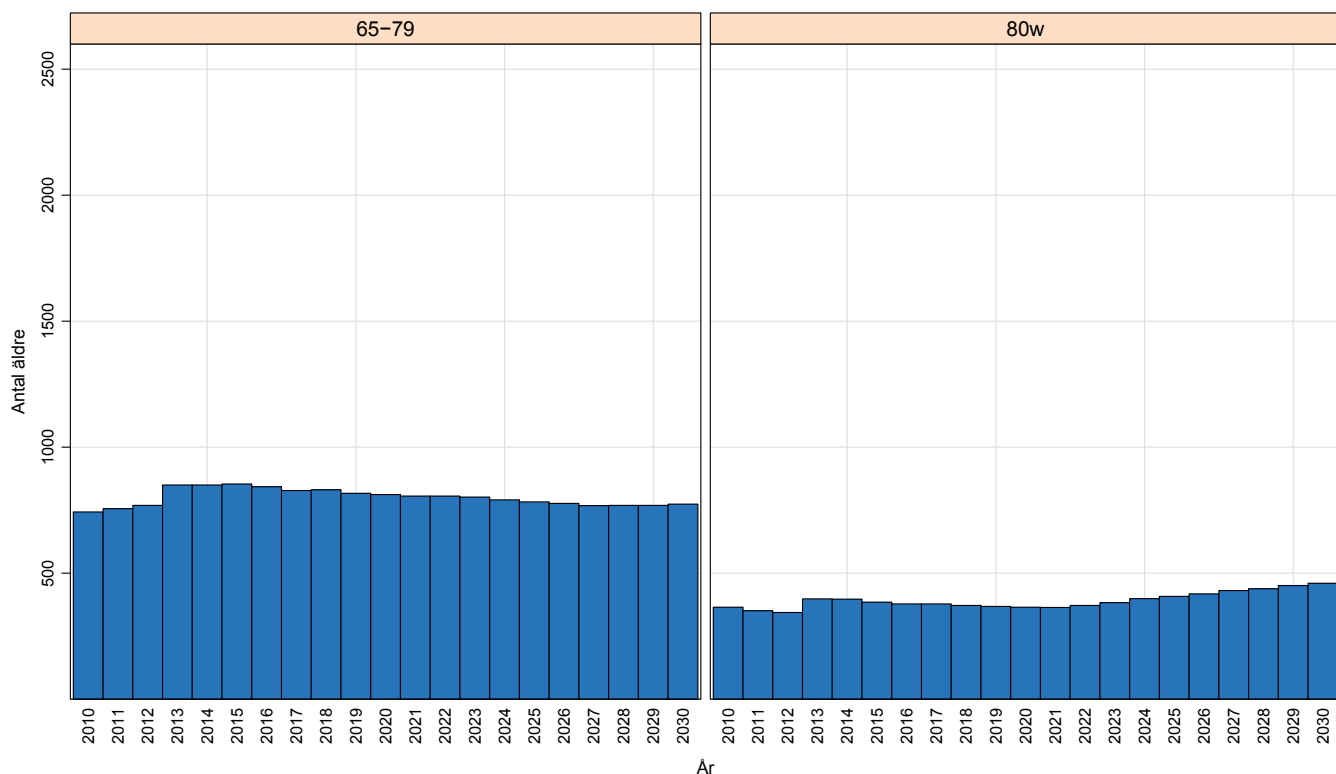
Siffrorna i karta	Serviceotyp	Namn	Handikapp-parkering	Jämn yta	Trappa	Ramp	Hög tröskel	Tillräckligt bred dörr	Automatisk skjutdörr	Automatisk dörröppnare	Tillgänglighet
1	Kiosk	Axtorpets butik och spel	Ja	Ja	Nej	Nej	Ja	Ja	Nej	Nej	Ja
2	Restaurang	Berghems restaurang	Nej	Ja	Nej	Nej	Nej	Ja	Nej	Nej	Ja
3	Livsmedelsbutik	ICA Nära Berghem	Nej	Ja	Nej	Nej	Nej	Ja	Ja	Ja	Ja
4	Restaurang	Pub Rött	Nej	Ja	Nej	Nej	Nej	Ja	Nej	Nej	Ja
4	Restaurang	Grottan Bar och Restaurang	Nej	Ja	Ja	Nej	Nej	Ja	Nej	Nej	Ja

Ambitionen har varit att vara så heltäckande och noggrann som möjligt vid inventeringen på Berghem. Trots det är det möjligt att viss service har förbisetts, att nya ställen har hunnit etableras eller att något redovisat resultat förändrats efter arbetets genomförande.

Befolkningen på Haga/Sandbacka

Invånarantalet på Haga och Sandbacka är i dagsläget drygt 7200. Av dessa är 1100 personer 65 år eller äldre och utgör 15 procent av befolkningen. De kommande 20 åren förväntas antalet personer som är 80 år eller äldre öka med drygt 4 personer årligen och därmed vara så gott som oförändrat. Under samma tidsperiod kommer 65-79 åringarna endast öka med ungefär 1,5 person per år och även denna grupp är alltså relativt konstant. Haga äldrecenter byggs ut vilket förklarar det hopp vi kan se i diagrammet.

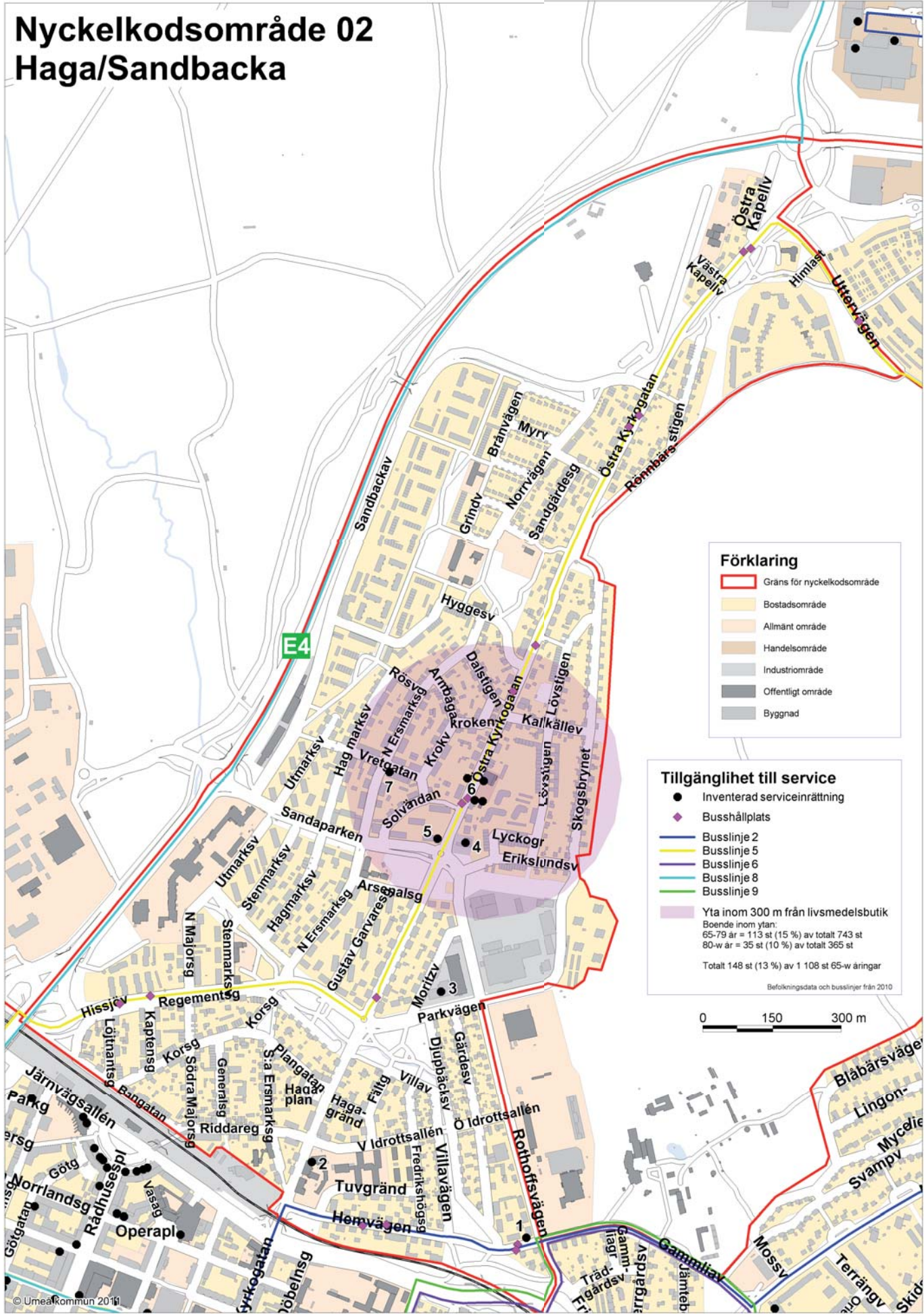
Diagram 2 Antal äldre (2010-2030) Haga/Sandbacka



Service på Haga/Sandbacka

På Haga/Sandbacka är i princip all service koncentrerad till den centrala delen. Dock saknar stadsdelen bank, vårdcentral och apotek. Däremot finns livsmedelsbutik (Coop nära), postombud, bensinstationer och ett antal restauranger. Busshållplats finns omedelbart ansluten till centrala delen av Haga/Sandbacka. 75 procent av 65-79 åringarna och 82 procent av personer som är 80 år eller äldre har en busshållplats inom 300 meter från bostaden. 15 procent av 65-79 åringarna bor inom 300 meter från livsmedelsbutik och 10 procent av personer som är 80 år eller äldre. Tillgängligheten är god främst för livsmedelsbutiker, men generellt sett något sämre för restauranger.

Nyckelkodsområde 02 Haga/Sandbacka



Tabell 2 Inventerade serviceinrättningar Haga/Sandbacka

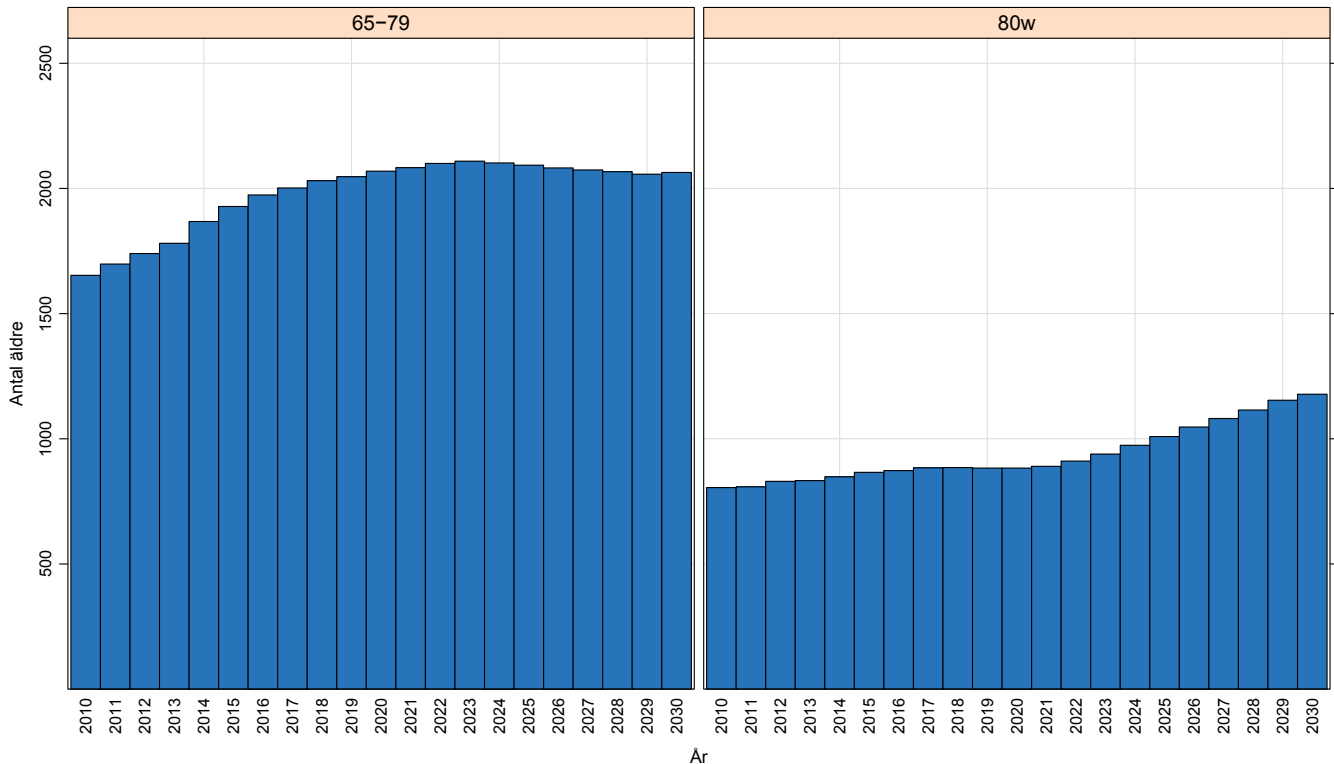
Siffror i karta	Service typ	Namn	Handi-kapp-parkeri ng	Jämn yta	Trappa	Ramp	Hög tröskel	Tillräckligt bred dörr	Auto-matisk skjutdörr	Automatisk dörröppnare	Tillgänglighet
1	Restaurang	Pizzeria El Bigore	Nej	Ja	Nej	Nej	Ja	Ja	Nej	Nej	Ja
2	Äldreboende	Haga Äldrecenter	Ja	Ja	Nej	Nej	Ja	Ja	Nej	Nej	Ja
3	Bensinstation	OK Q8	Nej	Ja	Nej	Nej	Nej	Ja	Ja	Nej	Ja
4	Post	Postombud Preem	Nej	Ja	Nej	Nej	Ja	Ja	Ja	Nej	Ja
4	Bensinstation	Preem	Nej	Ja	Nej	Nej	Ja	Ja	Ja	Nej	Ja
5	Restaurang	Pizzeria Taormina	Nej	Ja	Ja	Ja	Nej	Ja	Nej	Nej	Ja
6	Restaurang	Pizzeria Alanya	Ja	Ja	Ja	Nej	Nej	Ja	Nej	Nej	Ja
6	Livsmedelsbutik	COOP Nära	Ja	Ja	Nej	Nej	Nej	Ja	Ja	Nej	Ja
6	Kiosk	Kiosk Haga centrum	Ja	Ja	Ja	Ja	Nej	Ja	Nej	Nej	Ja
6	Restaurang	Pizzeria Björken	Ja	Ja	Nej	Nej	Nej	Nej	Nej	Nej	Ja
7	Restaurang	Pizzeria Pärlan	Nej	Nej	Ja	Nej	Nej	Ja	Nej	Nej	Ja

Ambitionen har varit att vara så heltäckande och noggrann som möjligt vid inventeringen i Haga/Sandbacka. Trots det är det möjligt att viss service har förbisetts, att nya ställen har hunnit etableras eller att något redovisat resultat förändrats efter arbetets genomförande.

Befolkningen i Centrala staden

I Centrala staden bor flest åldringar; närmare 2500 personer är där 65 år eller äldre. Den procentuella andelen av det totala antalet inom stadsdelen som har uppnått denna ålder utgör ungefär 23 %. Antalet 65-79 åringar förväntas öka fram till 2023 varefter antalet avtar måttligt. Personer som är 80 år och äldre antas istället öka ända fram till prognosperiodens slut 2030. Den största ökningen för den äldre gruppen kommer att inträda under 2020-talet.

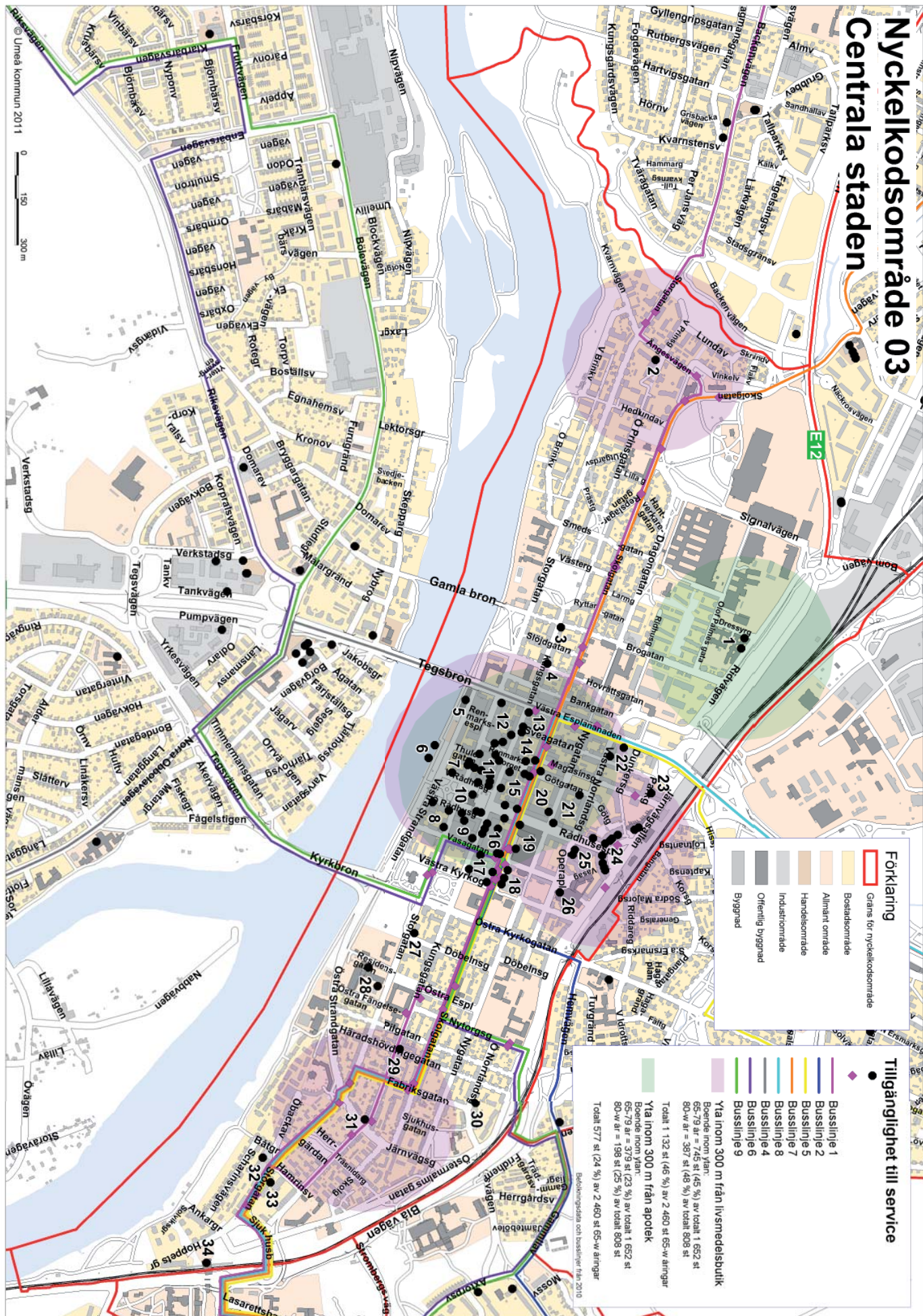
Diagram 3 Antal äldre (2010-2030) Centrala staden



Service i Centrala staden

I Centrala staden finns det största serviceutbudet. Tillgängligheten är dock tämligen olikartad. Vissa serviceinrättningar håller en god nivå medan andra är otillgängliga. Vårdcentral finns belägen i nordvästra delen av området. Där finns även apotek. I centrala delen finns också restauranger, livsmedelsbutiker och övrig grundläggande service som man som äldre har behov av. 92 procent av 65-79 åringarna och 91 procent av personer som är 80 år eller äldre har en busshållplats inom 300 meter från sin bostad. 46 procent av personer som är 65 år eller äldre bor inom 300 meter från livsmedelsbutik.

Nyckelkodsområde 03 Centrala staden



Tabell 3 Inventerade serviceinrättningar Centrala staden

Siffror i karta	Serviceyp	Namn	Handkapp-parkering	Jämn yta	Trappa	Ramp	Hög trös-kel	Tillräck-ligt bred dörr	Automatisk skjuddörr	Automatisk dörröppnare	Tillgäng-lighet
1	Vårdcentral	Dragonens hälsocentral	Ja	Ja	Nej	Nej	Nej	Ja	Nej	Ja	
1	Apotek	Kronans droghandel Dragonen	Ja	Ja	Nej	Nej	Nej	Ja	Nej	Ja	
2	Livsmedelsbutik	ICA Supermarket Hedlunda	Nej	Ja	Nej	Ja	Nej	Ja	Nej	Ja	
3	Kiosk	Bubblan	Nej	Ja	Ja	Nej	Nej	Ja	Nej	Nej	
4	Restaurang	Sagami	Nej	Ja	Ja	Ja	Nej	Ja	Nej	Nej	
4	Restaurang	Pizzeria Pronto	Nej	Ja	Nej	Nej	Nej	Ja	Nej	Nej	
5	Café	Hammagasinet	Nej	Ja	Ja	Ja	Nej	Ja	Nej	Nej	
6	Restaurang	Vita björn	Nej	Ja	Ja	Nej	Ja	Ja	Nej	Nej	
6	Restaurang	Sjöbris	Nej	Ja	Ja	Nej	Ja	Ja	Nej	Nej	
7	Restaurang	Aveny Pizzeria	Nej	Ja	Nej	Nej	Nej	Ja	Nej	Nej	
7	Restaurang	Tapas	Nej	Ja	Ja	Nej	Nej	Ja	Nej	Nej	
7	Restaurang	Harrys	Nej	Ja	Ja	Nej	Nej	Nej	Nej	Nej	
8	Café	Café station	Nej	Ja	Nej	Nej	Nej	Ja	Nej	Nej	
8	Café	Wayne's coffee	Nej	Ja	Nej	Nej	Nej	Ja	Nej	Nej	
8	Bank	Handelsbanken	Nej	Ja	Ja	Nej	Nej	Ja	Nej	Nej	
9	Restaurang	Megazone	Ja	Ja	Ja	Nej	Ja	Ja	Nej	Nej	
9	Restaurang	Frasses bar	Ja	Ja	Nej	Nej	Nej	Ja	Ja	Nej	
9	Kiosk	Rådhuskiosken	Ja	Ja	Nej	Nej	Ja	Ja	Nej	Nej	
9	Bank	SEB	Ja	Ja	Nej	Nej	Nej	Ja	Nej	Ja	
10	Restaurang	Rex	Ja	Ja	Ja	Nej	Nej	Nej	Nej	Nej	
11	Apotek	Apoteket	Nej	Ja	Nej	Nej	Nej	Ja	Ja	Nej	
11	Restaurang	McDonald's	Nej	Ja	Nej	Nej	Nej	Ja	Nej	Nej	
11	Café	Coffeehouse Umeå	Nej	Ja	Nej	Nej	Nej	Ja	Nej	Nej	
11	Livsmedelsbutik	Konsum City	Nej	Ja	Nej	Nej	Nej	Ja	Nej	Nej	

Ambitionen har varit att vara så heläckande och noggrann som möjligt vid inventeringen i Centrala staden. Trots det är det möjligt att viss service har förbisetts, att nya ställen har hunnit etableras eller att något redovisat resultat förändrats efter arbetets genomförande.

Tabell 4 Inventerade serviceinrättningar Centrala staden

Siffrorna i karta	Serviceotyp	Namn	Handikapp-parkering	Jämn yta	Trappa	Ramp	Hög tröskel	Tillräckligt bred dörr	Automatisk skjuddörr	Automatisk dörröppnare	Tillgänglighet
11	Café	Barista	Nej	Ja	Ja	Nej	Nej	Ja	Nej	Nej	
11	Restaurang	The bishops arms	Ja	Ja	Nej	Nej	Ja	Ja	Nej	Nej	
11	Restaurang	Invito	Ja	Ja	Nej	Nej	Nej	Ja	Nej	Nej	
11	Restaurang	Döner kebab	Nej	Ja	Nej	Nej	Nej	Ja	Nej	Nej	
11	Bank	Swedbank	Ja	Ja	Nej	Nej	Nej	Ja	Ja	Nej	
12	Livsmedelsbutik	ICA Gourmet	Ja	Ja	Nej	Nej	Nej	Ja	Ja	Nej	
12	Restaurang	Allstar	Ja	Ja	Nej	Nej	Nej	Ja	Nej	Nej	
12	Restaurang	Costas	Nej	Ja	Nej	Nej	Nej	Ja	Nej	Nej	
13	Kiosk	Frukthörnan	Nej	Ja	Ja	Nej	Nej	Ja	Nej	Nej	
13	Restaurang	Peppes	Nej	Ja	Nej	Ja	Nej	Ja	Nej	Nej	
14	Livsmedelsbutik	Spicy center	Ja	Ja	Nej	Nej	Nej	Ja	Nej	Nej	
14	Restaurang	Rhodos restaurang	Nej	Ja	Ja	Nej	Nej	Ja	Nej	Nej	
14	Café	Schnäck	Nej	Ja	Ja	Ja	Ja	Ja	Nej	Nej	
14	Apotek	Apotek Renmark-storget	Nej	Ja	Nej	Nej	Nej	Ja	Nej	Ja	
15	Restaurang	Eurasia	Nej	Ja	Nej	Nej	Nej	Ja	Nej	Nej	
15	Café	Nya konditoriet	Nej	Ja	Ja	Nej	Nej	Ja	Nej	Nej	
15	Café	Paus	Nej	Ja	Ja	Nej	Nej	Ja	Nej	Nej	
15	Restaurang	Sandys	Nej	Ja	Ja	Nej	Ja	Nej	Nej	Nej	
15	Bank	Nordea	Nej	Ja	Nej	Nej	Ja	Ja	Nej	Ja	
15	Apotek	Apoteket Järven	Nej	Ja	Nej	Nej	Nej	Ja	Ja	Nej	
16	Restaurang	Viktoria	Nej	Ja	Ja	Nej	Nej	Ja	Nej	Nej	
16	Kiosk	Sega rättan	Nej	Ja	Ja	Nej	Nej	Ja	Nej	Nej	
16	Restaurang	The black country kitchen	Nej	Ja	Ja	Nej	Nej	Ja	Ja	Nej	
16	Kiosk	Saedens tobak	Nej	Ja	Nej	Nej	Nej	Ja	Nej	Nej	
16	Restaurang	MAX	Nej	Ja	Nej	Nej	Nej	Ja	Nej	Nej	

Tabell 5 Inventerade serviceinrättningar Centrala staden

Siffrorna i karta	Serviceotyp	Namn	Handikapp-parkering	Jämn yta	Trappa	Ramp	Hög tröskel	Tillräckligt bred dörr	Automatisk skjutdörr	Automatisk dörröppnare	Tillgänglighet
16	Restaurang	Gouter	Nej	Ja	Nej	Nej	Nej	Ja	Nej	Nej	Grön
16	Restaurang	Hedvigs hörna	Nej	Ja	Nej	Nej	Nej	Ja	Nej	Nej	Grön
16	Restaurang	Rost	Nej	Ja	Ja	Nej	Nej	Ja	Nej	Nej	Grön
17	Restaurang	Helan och Halvan	Ja	Ja	Nej	Nej	Nej	Ja	Nej	Nej	Grön
17	Kiosk	City-kiosken	Nej	Ja	Nej	Nej	Nej	Ja	Nej	Nej	Grön
17	Restaurang	Taj Mahal	Nej	Ja	Nej	Nej	Nej	Ja	Nej	Nej	Grön
18	Kiosk	Pressbyrån	Nej	Ja	Nej	Nej	Nej	Ja	Ja	Nej	Grön
18	Restaurang	Tre kronor	Nej	Ja	Nej	Nej	Nej	Ja	Nej	Nej	Grön
18	Restaurang	Ronyas restaurang	Nej	Ja	Nej	Nej	Nej	Ja	Nej	Nej	Grön
19	Café	Bibliotekscaféet	Ja	Ja	Nej	Nej	Nej	Ja	Ja	Nej	Grön
19	Restaurang	Teater caféet	Nej	Ja	Nej	Nej	Ja	Ja	Nej	Nej	Grön
20	Restaurang	Lottas krog	Nej	Ja	Nej	Nej	Ja	Ja	Nej	Nej	Grön
21	Restaurang	Nanna's	Ja	Ja	Nej	Nej	Ja	Ja	Nej	Nej	Grön
21	Bank	Länsförsäkringar	Nej	Ja	Nej	Nej	Ja	Ja	Nej	Ja	Grön
22	Restaurang	MAX E4:an	Nej	Ja	Nej	Nej	Ja	Ja	Ja	Nej	Grön
22	Restaurang	O'learys	Nej	Ja	Nej	Nej	Ja	Ja	Nej	Nej	Grön
23	Restaurang	Great Eastern	Nej	Ja	Ja	Ja	Nej	Ja	Nej	Nej	Grön
24	Café	Mekka	Nej	Ja	Nej	Nej	Nej	Ja	Nej	Nej	Grön
24	Restaurang	Fresses	Nej	Ja	Ja	Nej	Ja	Ja	Nej	Nej	Röd
24	Restaurang	Nachobar	Nej	Ja	Nej	Nej	Ja	Ja	Nej	Nej	Grön
24	Restaurang	Gandhi	Nej	Ja	Ja	Nej	Ja	Ja	Nej	Nej	Röd
24	Restaurang	Subway	Nej	Ja	Ja	Nej	Nej	Ja	Nej	Nej	Grön
24	Restaurang	Sibylla	Nej	Ja	Nej	Nej	Nej	Ja	Nej	Nej	Grön
24	Restaurang	Bus stop	Nej	Ja	Nej	Nej	Nej	Ja	Nej	Nej	Grön
24	Restaurang	Sushibar shogun	Nej	Ja	Ja	Nej	Nej	Ja	Nej	Nej	Grön

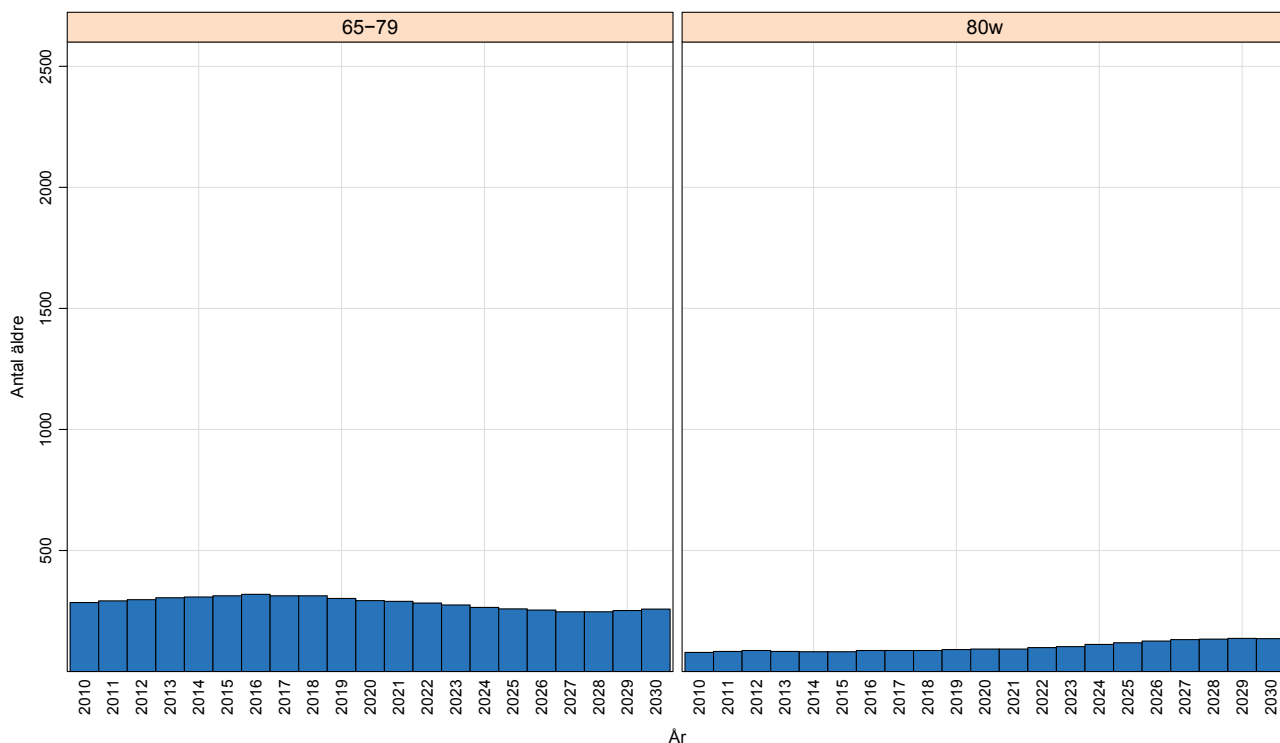
Tabell 6 Inventerade serviceinrättningar Centrala staden

Siffrorna i karta	Service typ	Namn	Handikapp- parkering	Jämn yta	Trappa	Ramp	Hög tröskel	Tillräckligt bred dörr	Automatisk skjutdörr	Automatisk dörröppnare	Tillgäng- lighet
24	Kiosk	Nattöppet	Ja	Ja	Ja	Nej	Nej	Ja	Nej	Nej	
24	Restaurang	Happy pizza	Ja	Ja	Ja	Nej	Nej	Ja	Nej	Nej	
24	Livsmedels- butik	ICA nära	Ja	Ja	Nej	Nej	Nej	Ja	Ja	Nej	
25	Restaurang	Angelini	Nej	Ja	Nej	Nej	Nej	Ja	Ja	Nej	
25	Restaurang	Pipes of Scotland	Nej	Ja	Ja	Nej	Nej	Ja	Nej	Nej	
26	Restaurang	Norrlandsoperan	Ja	Ja	Nej	Nej	Ja	Ja	Nej	Ja	
27	Restaurang	Siam restaurang	Ja	Ja	Ja	Nej	Ja	Ja	Nej	Nej	
28	Restaurang	Droskan Pub och restaurang	Nej	Ja	Nej	Nej	Nej	Ja	Nej	Nej	
28	Café	Göteborg	Ja	Ja	Ja	Nej	Ja	Nej	Nej	Nej	
29	Restaurang	Restaurang Matador	Nej	Ja	Ja	Nej	Ja	Ja	Nej	Nej	
30	Restaurang	Venezia Restaurang & Pizzeria	Nej	Ja	Ja	Nej	Nej	Ja	Nej	Nej	
31	Livsmedels- butik	Handlar´n Östermalm	Nej	Ja	Ja	Ja	Nej	Ja	Nej	Ja	
31	Post	Postombud Handlar´n	Nej	Ja	Ja	Ja	Nej	Ja	Nej	Ja	
32	Bensinstation	Statoil	Nej	Ja	Nej	Nej	Nej	Ja	Ja	Nej	
33	Restaurang	Shanghai	Nej	Ja	Ja	Ja	Nej	Ja	Nej	Nej	
34	Café	Ullas konditori Umeå Östra	Ja	Ja	Nej	Nej	Nej	Ja	Ja	Nej	

Befolkningen på Västerslätt

På Västerslätt är antalet personer som är 65 år eller äldre omkring 360 stycken. De utgör ungefär 19 procent av det totala antalet och äldregruppen är relativt stor inom stadsdelen. Personer i åldern 65-79 år kommer att öka fram till 2016 och därefter beräknas antalet sjunka till en lägre nivå än dagens antal. Personer som är 80 år och äldre kommer att öka, men ökningen förväntas i stadsdelen bli som störst under 2020-talet.

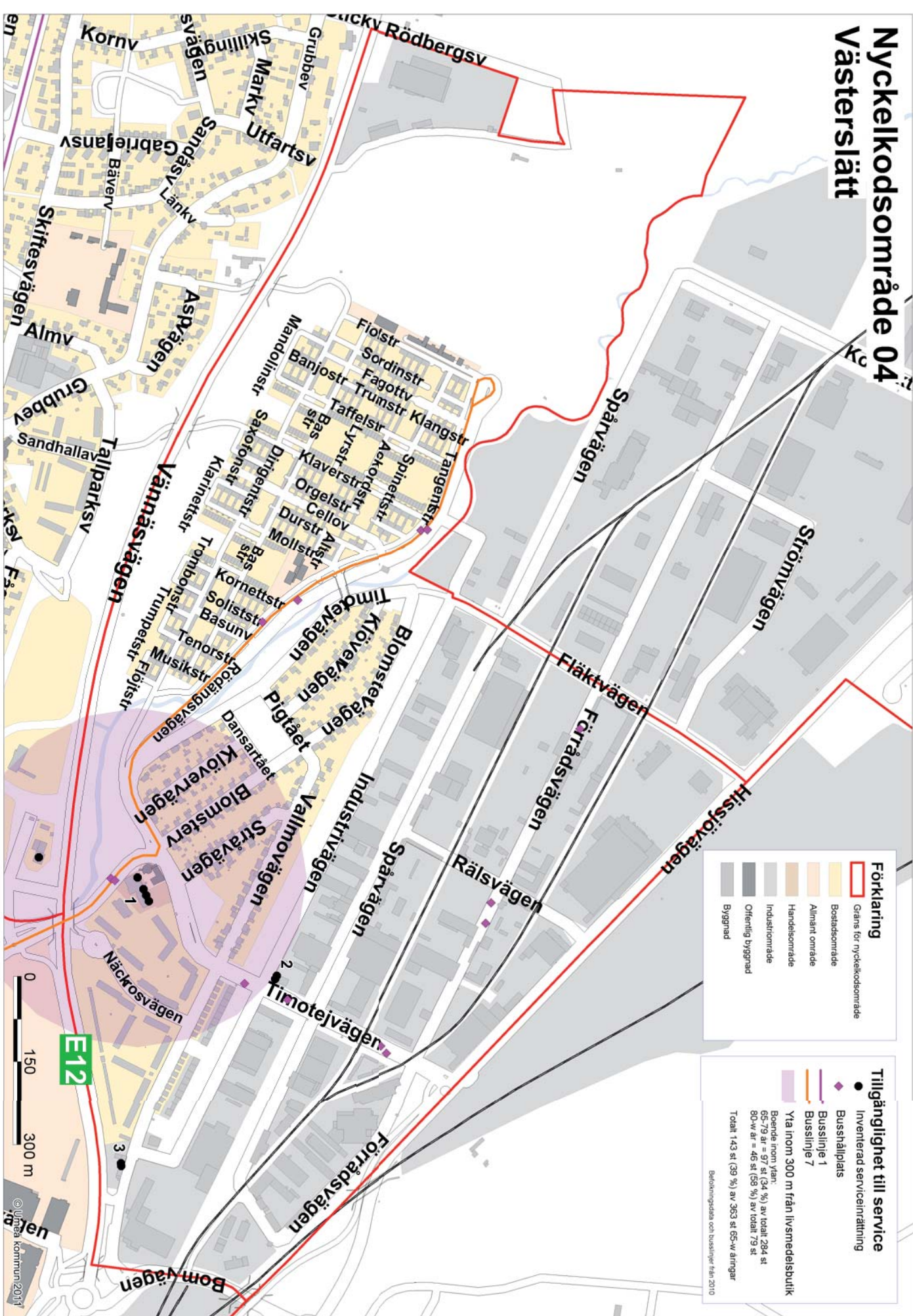
Diagram 4 Antal äldre (2010-2030) Västerslätt



Service på Västerslätt

På Västerslätt är den service som finns, lokaliserad till den sydöstra delen av området, i Västerslätt centrum. Där finns ICA, café och bank samlad. Busshållplats finns nära tillgänglig ICA. En kilometer därifrån ligger Dragonens hälsocentral som tillhör Centrala staden. Samtliga personer som är över 65 år har en busshållplats inom 300 meter från sin bostad. 34 procent av 65-79 åringarna bor inom 300 meter från en livsmedelsbutik medan motsvarande siffra för personer som är 80 år eller äldre, är 58 procent. För postutlämning finns bensinstationer nära beläget. Tillgängligheten för serviceinrättningarna håller en god nivå.

Nyckelkodsområde 04 Västerslätt



Tabell 7 Inventerade serviceinrättningar Väster slätt

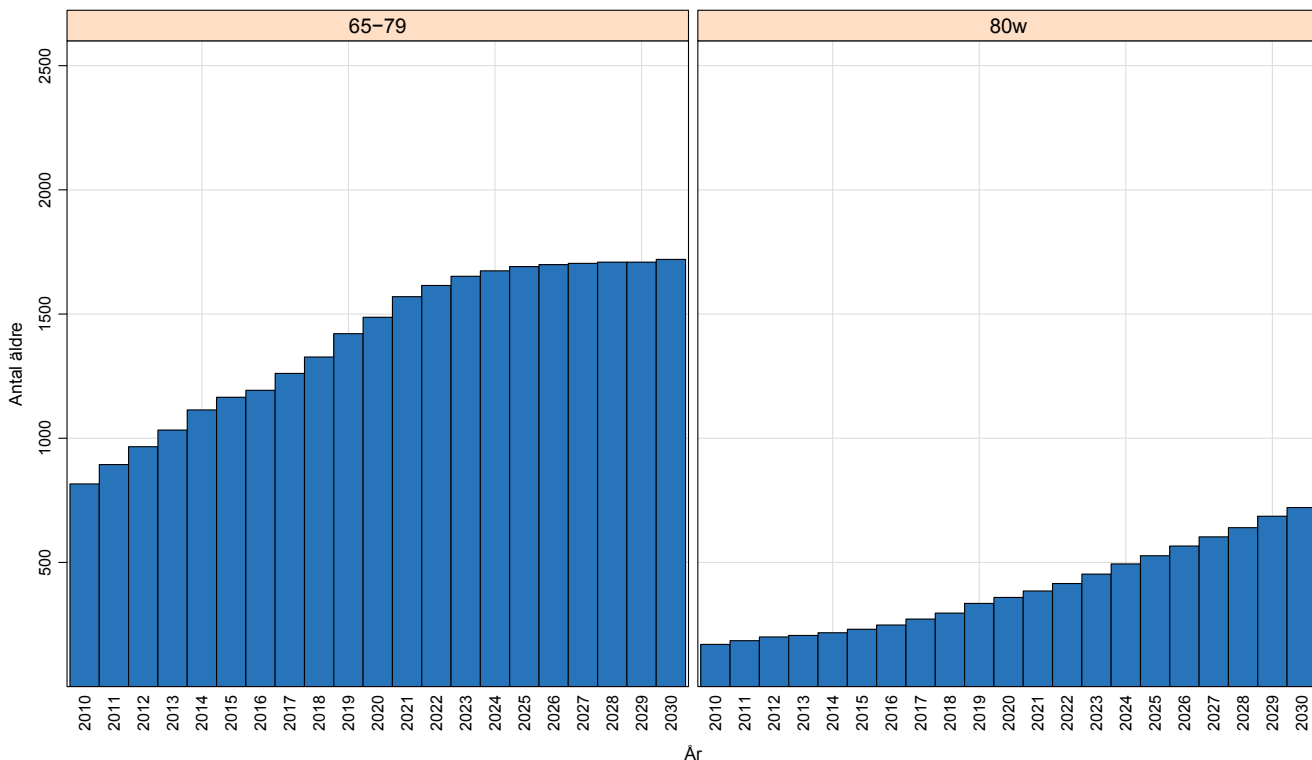
Siffrorna i karta	Service typ	Namn	Handikapp-parkering	Jämn yta	Trappa	Ramp	Hög tröskel	Tillräckligt bred dörr	Automatisk skjutdörr	Automatisk dörröppnare	Tillgänglighet
1	Café	Ullas konditori	Ja	Ja	Nej	Nej	Ja	Ja	Nej	Nej	
1	Kiosk	Sigge boys	Ja	Ja	Nej	Nej	Nej	Ja	Nej	Nej	
1	Bank	Handelsbanken	Ja	Ja	Nej	Nej	Nej	Ja	Nej	Nej	
1	Livsmedelsbutik	ICA HP's	Ja	Ja	Nej	Nej	Nej	Ja	Nej	Nej	
2	Restaurang	Mammans restaurang	Nej	Ja	Ja	Ja	Ja	Ja	Nej	Nej	
2	Restaurang	Mammans pizzeria	Nej	Ja	Ja	Ja	Ja	Ja	Nej	Nej	
3	Bensinstation	Preem Västerslätt	Nej	Ja	Ja	Ja	Nej	Ja	Ja	Nej	
3	Post	Postombud Preem Västerslätt	Nej	Ja	Ja	Ja	Nej	Ja	Ja	Nej	

Ambitionen har varit att vara så heläckande och noggrann som möjligt vid inventeringen på Västerslätt. Trots det är det möjligt att viss service har förbisetts, att nya ställen har hunnit etableras eller att något redovisat resultat förändrats efter arbetets genomförande.

Befolkningen på Ersboda/Ersmark

På Ersboda/Ersmark är antalet personer som är 65 år och äldre närmare 1000 stycken. De utgör cirka 10 procent av det totala antalet i området. Ersboda/Ersmark är därmed en stadsdel med en relativt ung befolkning jämfört med Umeås genomsnitt som är drygt 14 procent. Trots det kommer andelen äldre här att öka tämligen påtagligt och andelen har fördubblats vid prognosperiodens slut. Antalet 65-79 åringar växer stadigt under i princip hela prognosperioden och samma utveckling gäller personer som är 80 år och äldre.

Diagram 5 Antal äldre (2010-2030) Ersboda/Ersmark



Service på Ersboda/Ersmark

Service som finns tillgänglig på Ersboda/Ersmark är ganska geografiskt utspridd. I västra delen finns Willys livsmedelsbutik för inhandling av basvaror. Söder om den nära utkanten av stadsdelen finns Coop forum, ett apotek samt någon enstaka restaurang. Vårdcentralen är belägen i centrala stadsdelen och gångavståndet till närmsta busshållplats är nära 200 meter. I östra delen finns Coop nära. De flesta äldre har tillgång till bussplatser inom 300 meter från sin bostad. Hela 89 procent av 65-79 åringarna och 92 procent av de som är 80 år eller äldre har en busshållplats inom 300 meter. Till livsmedelsbutik har 22 procent av 65-79 åringarna mindre än 300 meters avstånd och 34 procent gällande personer som är 80 år eller äldre. Nästan samtliga serviceinrättningar håller en god nivå på tillgängligheten.

Nyckelkodsområde 05 Ersboda


Förklaring

- Gräns för nyckelkodsområde
- Bostadsområde
- Allmänt område
- Handelsområde
- Industriområde
- Offentlig byggnad
- Byggnad

Tillgänglighet till service

- Inventerad serviceinrättning
- Busshållplats
- Busslinje 2
- Busslinje 6
- Busslinje 7
- Busslinje 9
- Busslinje 5
- Busslinje 8
- Yta inom 300 m från Livsmedelsbutik
Boende inom ytan:
65-79 år = 180 st (22 %) av totalt 815 st
80-w är = 57 st (34 %) av totalt 169 st
- Yta inom 300 m från Apotek
Boende inom ytan:
65-79 år = 0 st (0 %) av totalt 815 st
80-w är = 0 st (0 %) av totalt 169 st
- Totalt 0 st (0 %) av 984 st 65-w åringar

Befolkningsdata och busslinjer från 2010



Tabell 8 Inventerade serviceinrättningar Ersboda/Ersmark

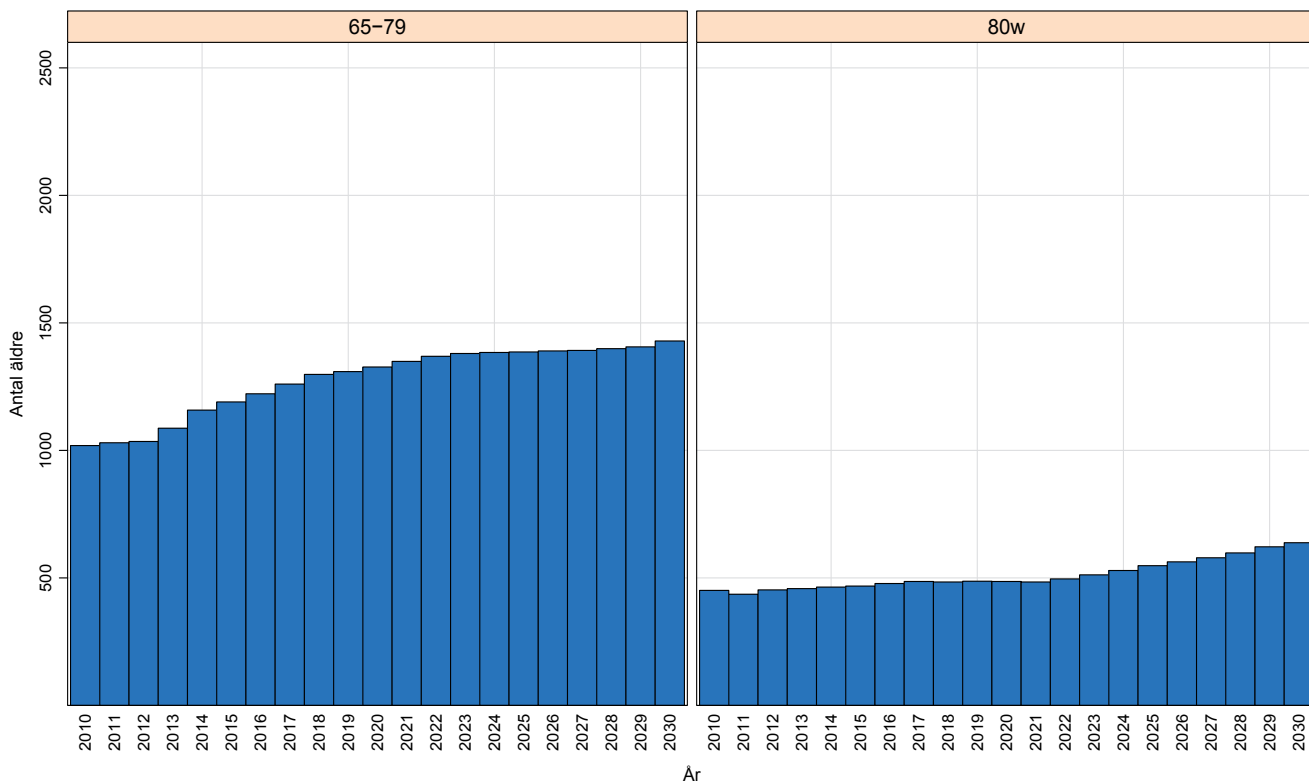
Siffrorna i karta	Service typ	Namn	Handikapp- parkering	Jämn yta	Trappa	Ramp	Hög tröskel	Tillräckligt bred dörr	Automatisk skjutdörr	Automatisk dörröppnare	Tillgänglighet
1	Bensinstation	Ersmarks Bensin & Livs AB	Nej	Nej	Ja	Nej	Ja	Ja	Nej	Nej	
1	Restaurang	Ersmarks pizzabutik	Nej	Ja	Ja	Nej	Ja	Ja	Nej	Nej	
2	Livsmedels-butik	Willys	Ja	Ja	Nej	Nej	Nej	Ja	Ja	Nej	
3	Restaurang	Pizzeria Pinocchio	Nej	Ja	Nej	Ja	Nej	Ja	Nej	Nej	
4	Bensinstation	OKQ8	Nej	Ja	Ja	Ja	Nej	Ja	Nej	Nej	
4	Post	Postombud OKQ8	Nej	Ja	Ja	Ja	Nej	Ja	Nej	Nej	
5	Livsmedels-butik	COOP Forum Ersboda	Ja	Ja	Nej	Nej	Nej	Ja	Ja	Nej	
5	Apotek	Kronans droghandel	Ja	Ja	Nej	Ja	Nej	Ja	Ja	Nej	
6	Restaurang	Pizzeria Andalus	Nej	Ja	Nej	Nej	Nej	Ja	Nej	Nej	
7	Livsmedels-butik	Bazarche minilivs	Nej	Ja	Nej	Nej	Nej	Ja	Nej	Nej	
7	Restaurang	Pizzeria Flamingo	Nej	Ja	Nej	Nej	Nej	Ja	Nej	Nej	
7	Äldreboende	Ersboda seniorboende	Nej	Ja	Ja	Ja	Nej	Ja	Nej	Ja	
8	Vårdcentral	Ersboda hälsocentral	Ja	Ja	Nej	Nej	Nej	Ja	Nej	Ja	
9	Restaurang	Pion Grill	Nej	Ja	Ja	Ja	Nej	Ja	Nej	Ja	
10	Restaurang	Kärran Pizzeria & Grill	Nej	Ja	Ja	Ja	Ja	Ja	Nej	Nej	
11	Livsmedels-butik	COOP nära	Nej	Ja	Nej	Nej	Nej	Ja	Ja	Nej	
11	Post	Postombud COOP nära	Nej	Ja	Nej	Nej	Nej	Ja	Ja	Nej	

Ambitionen har varit att vara så heltäckande och noggrann som möjligt vid inventeringen på Ersboda/Ersmark. Trots det är det möjligt att viss service har förbisetts, att nya ställen har hunnit etableras eller att något redovisat resultat förändrats efter arbetets genomförande.

Befolkningen på Backen

På Backen, liksom i övriga stadsdelar, ökar antalet äldre. Idag är antalet som är 65 år och äldre närmare 1500. De utgör drygt 15 procent av samtliga personer inom stadsdelen. Åldersgruppen 65-79 år kommer att ha ökat med närmare 400 personer till år 2030 och motsvarande siffra för 80 år och äldre antas bli närmare 200.

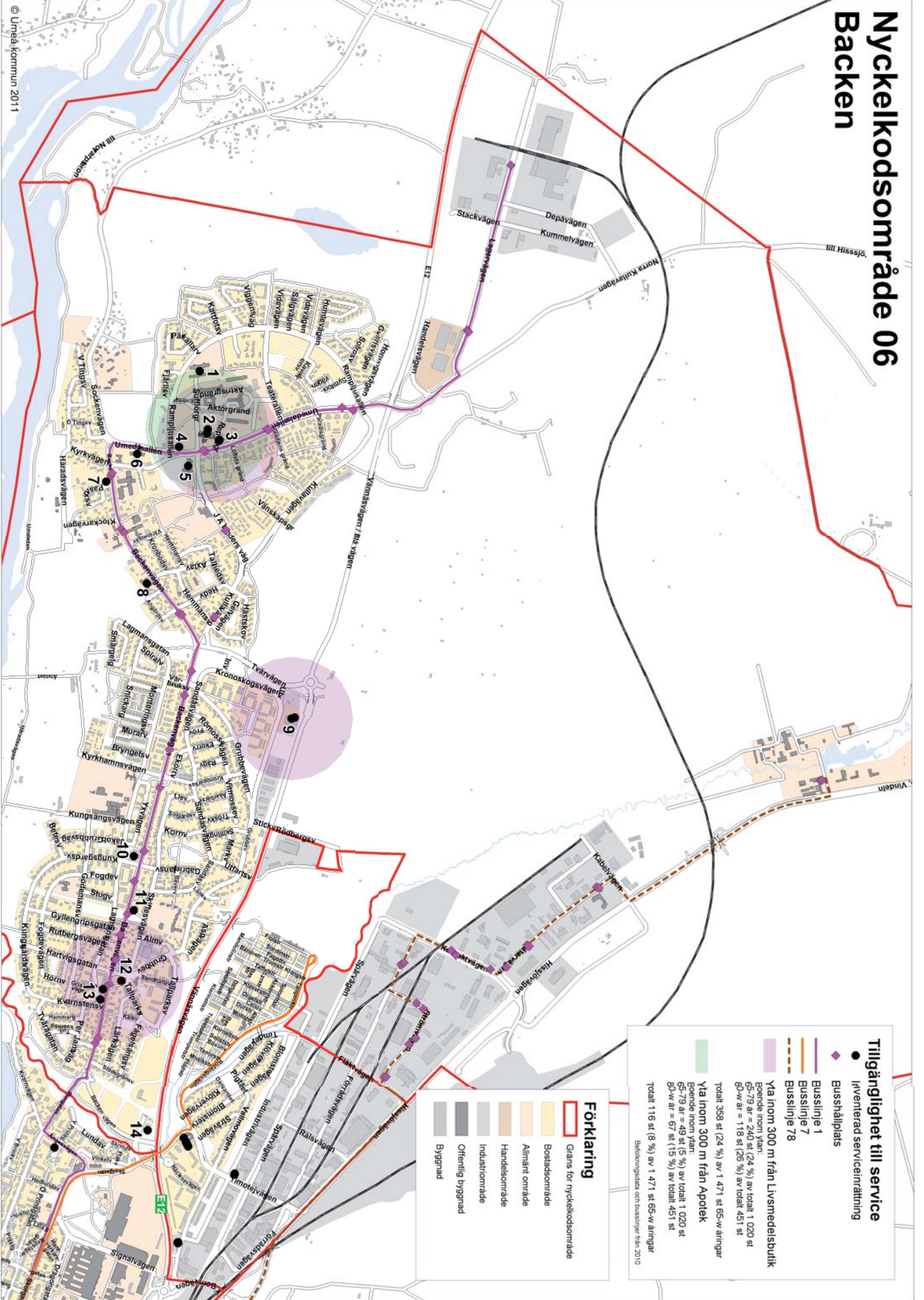
Diagram 6 Antal äldre (2010-2030) Backen



Service på Backen

På Backen finns all grundläggande service förutom bank. I östra delen finns Coop nära och i nära anslutning till butiken, 74 meter därifrån, finns busshållplats. 75 procent av 65-79 åringarna och 76 procent av personer som är 80 år eller äldre har en busshållplats inom en räckvidd av 300 meter från sina hem. Omkring 25 procent av personer som är 65 år eller äldre bor inom 300 meter från en livsmedelsbutik. Frendo finns i östra delen av Backen och ICA är beläget relativt centralt i norra delen av området. Dock är det ett långt avstånd från denna butik till busshållplats, drygt 500 meter. Vårdcentral och apotek hittar man i västra delen av Backenområdet. Här finns också en livsmedelsbutik ”Matbiten” samt restauranger. De flesta serviceinrättningar är tillgängliga.

Nyckelkodsområde 06 Backen



Tabell 9 Inventerade serviceinrättningar Backen

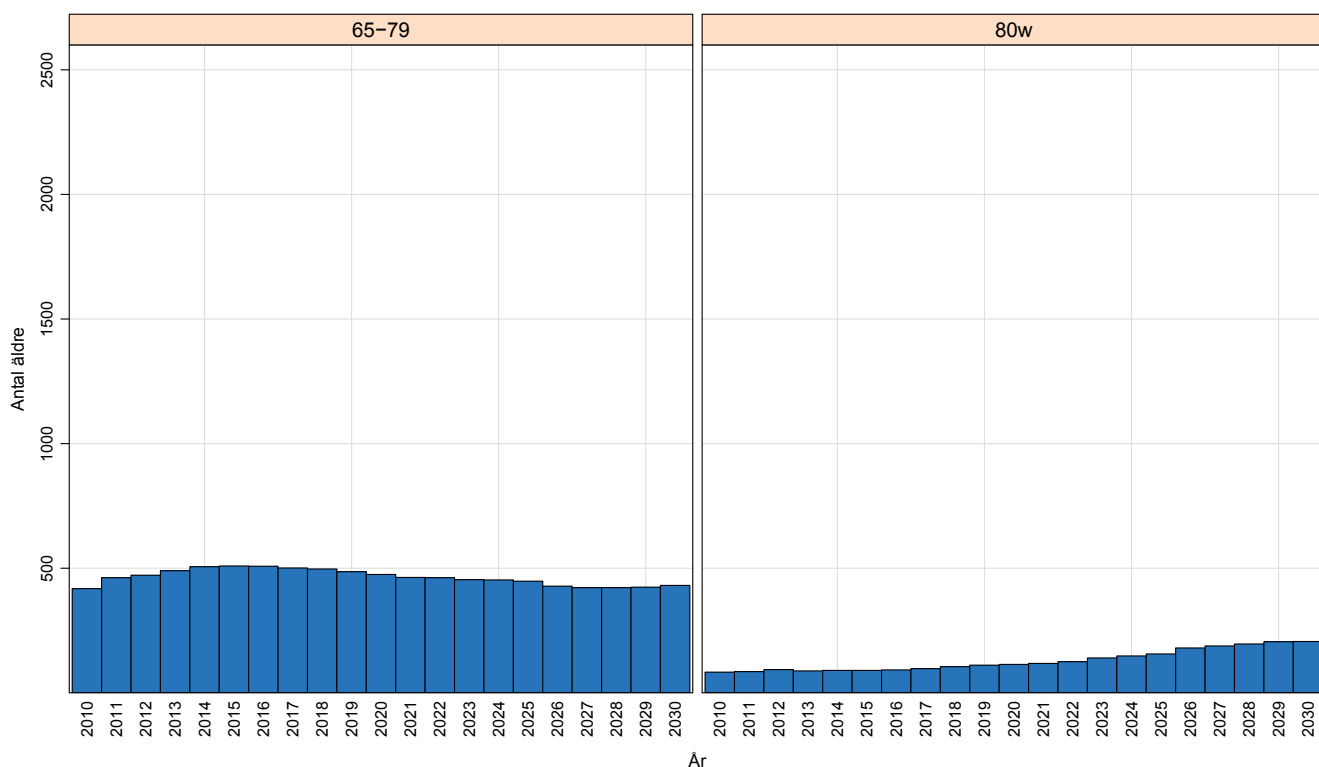
Siffrorna i karta	Service typ	Namn	Handi-kapp-parkering	Jämn yta	Trappa	Ramp	Hög tröskel	Tillräckligt bred dörr	Automatisk skjutdörr	Automatisk dörröppnare	Tillgänglighet
1	Äldreboende	Prästsjögården	Nej	Ja	Nej	Nej	Nej	Ja	Nej	Ja	
2	Apotek	Kronans droghandel	Ja	Ja	Nej	Nej	Nej	Ja	Nej	Ja	
2	Vårdcentral	Backens hälsocentral	Ja	Ja	Nej	Nej	Nej	Ja	Nej	Ja	
3	Livsmedels-butik	Matbilen närbutik	Ja	Ja	Nej	Nej	Nej	Ja	Nej	Nej	
3	Restaurang	Pizzeria och grill	Ja	Ja	Nej	Nej	Nej	Ja	Nej	Nej	
4	Restaurang	Bistro Le Garage	Ja	Ja	Nej	Nej	Nej	Ja	Nej	Ja	
5	Café	IKSU spa café	Ja	Ja	Nej	Nej	Nej	Ja	Nej	Ja	
6	Äldreboende	Solbacken	Ja	Ja	Nej	Nej	Nej	Ja	Nej	Ja	
7	Kiosk	Backens gula kiosk och pizza	Nej	Ja	Ja	Ja	Nej	Ja	Nej	Nej	
8	Äldreboende	Axlagården	Ja	Ja	Nej	Nej	Nej	Ja	Nej	Ja	
9	Livsmedels-butik	ICA Supermarket	Nej	Ja	Nej	Nej	Nej	Ja	Nej	Ja	
9	Post	Postombud	Nej	Ja	Nej	Nej	Nej	Ja	Nej	Ja	
10	Bensinstation	Frendo	Nej	Ja	Nej	Nej	Nej	Ja	Nej	Nej	
10	Post	Postombud	Nej	Ja	Nej	Nej	Nej	Ja	Nej	Nej	
11	Restaurang	West side	Nej	Ja	Nej	Nej	Nej	Ja	Ja	Nej	
12	Livsmedels-butik	COOP nära	Ja	Ja	Nej	Nej	Nej	Ja	Ja	Nej	
13	Restaurang	La strada Pizzeria & Kebab	Nej	Ja	Ja	Nej	Nej	Ja	Nej	Nej	
13	Restaurang	Frasses	Nej	Ja	Nej	Nej	Nej	Ja	Nej	Nej	
14	Bensinstation	Statoil	Nej	Ja	Nej	Nej	Nej	Ja	Nej	Nej	

Ambitionen har varit att vara så heltäckande och noggrann som möjligt vid inventeringen på Backen. Trots det är det möjligt att viss service har förbisetts, att nya ställen har hunnit etableras eller att något redovisat resultat förändrats efter arbetets genomförande.

Befolkningen i Umeå landsförsamling byar och glesbygd

Umeå landsförsamling byar och glesbygd har ungefär samma andel äldre som kommunens genomsnitt. Drygt 500 personer är 65 år eller äldre och de utgör nästan 14 procent av det totala antalet. Antalet 65-79 åringar kommer fram till 2015 att öka med omkring 20 personer varje år och avtar därefter. Personer i åldern 80 år och äldre kommer att öka konstant med en kraftigare ökning under 2020-talet.

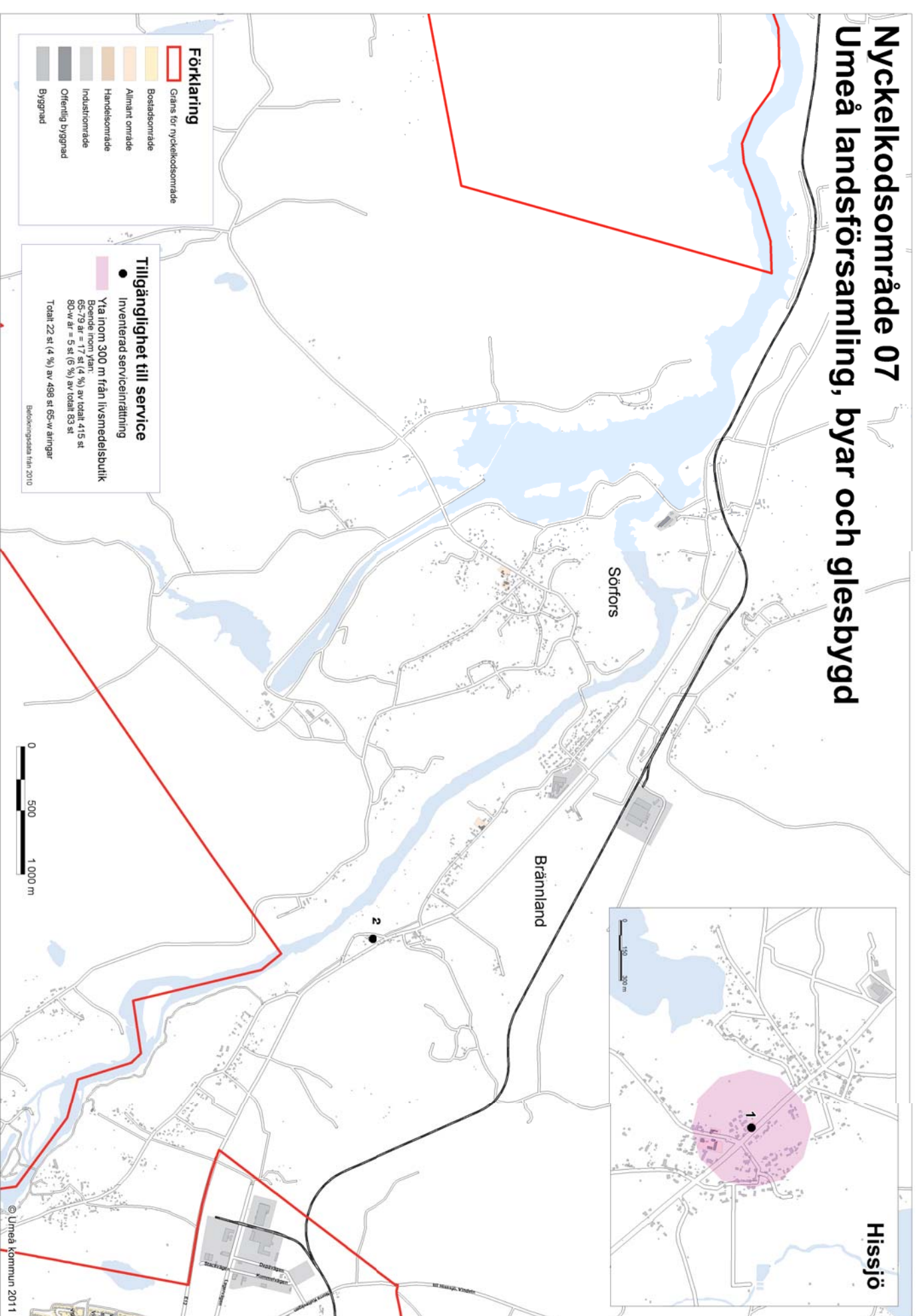
Diagram 7 Antal äldre (2010-2030) Umeå landsförsamling byar och glesbygd



Service i Umeå landsförsamling byar och glesbygd

I Umeå landsförsamling finns Brännlands wårdshus samt en ICA-butik ute i Hissjö. Fyra procent av 65-79 åringarna bor inom 300 meter från livsmedelsbutik medan 6 procent av personer som är 80 år eller äldre bor inom samma avstånd. Tillgängligheten för respektive serviceinrättning är relativt god.

Nyckelkodsområde 07 Umeå landsförsamling, byar och glesbygd



Tabell 10 Inventerade serviceinrättningar Umeå landsförsamling byar och glesbygd

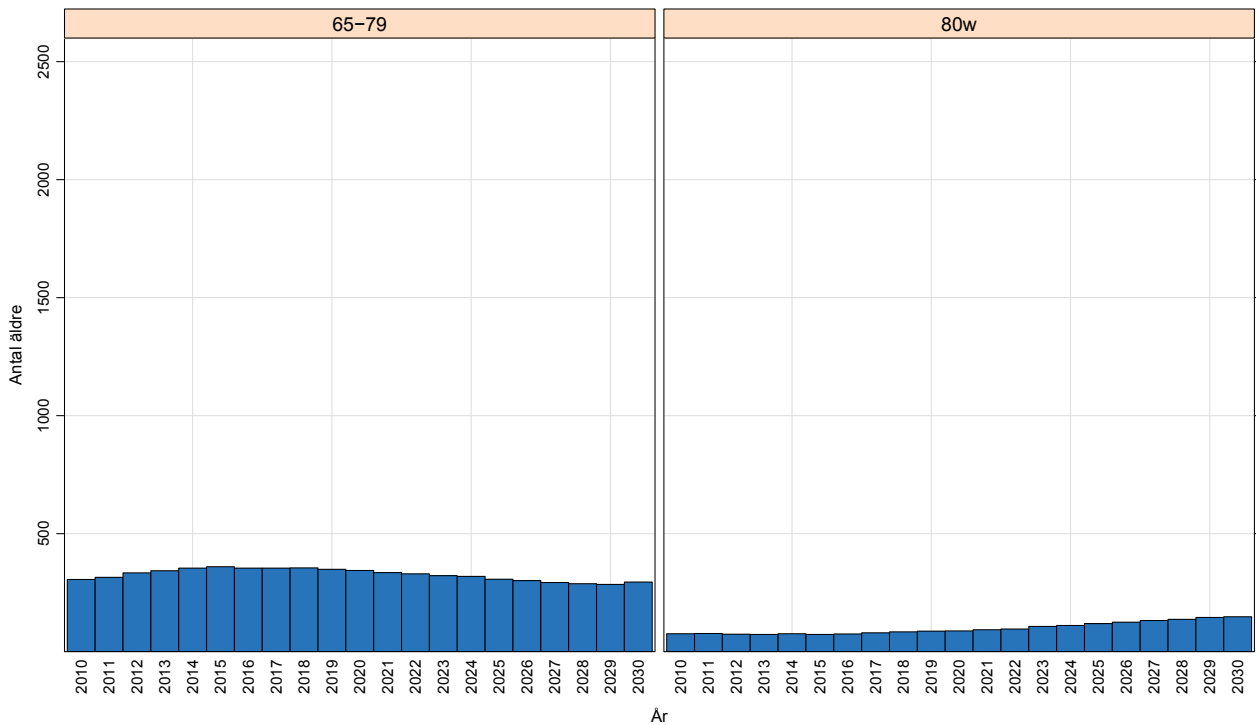
Siffrorna i karta	Service-typ	Namn	Handkapp-parkering	Jämn yta	Trappa	Ramp	Hög tröskel	Tillräckligt bred dörr	Automatisk skjutdörr	Automatisk dörröppnare	Tillgänglighet
1	Livsmedelsbutik	ICA Hissjö	Ja	Ja	Nej	Nej	Nej	Ja	Ja	Nej	
2	Restaurang	Brännlands vårdshus	Ja	Ja	Ja	Ja	Nej	Ja	Nej	Nej	

Ambitionen har varit att vara så heläckande och noggrann som möjligt vid inventeringen i Umeå landsförsamling byar och glesbygd. Trots det är det möjligt att viss service har förbisetts, att nya ställen har hunnit etableras eller att något redovisat resultat förändrats efter arbetets genomförande.

Befolkningen i Tavel sjö

Tavel sjö har en äldre befolkning än kommunen som helhet. Omkring 18 procent är 65 år eller äldre. Personer i åldrarna 65-79 år kommer att öka och nå den högsta nivån 2015 och avtar sedan. I den allra äldsta gruppen kommer antalet att öka konstant med en mer påtaglig stigning av antalet under 2020-talet.

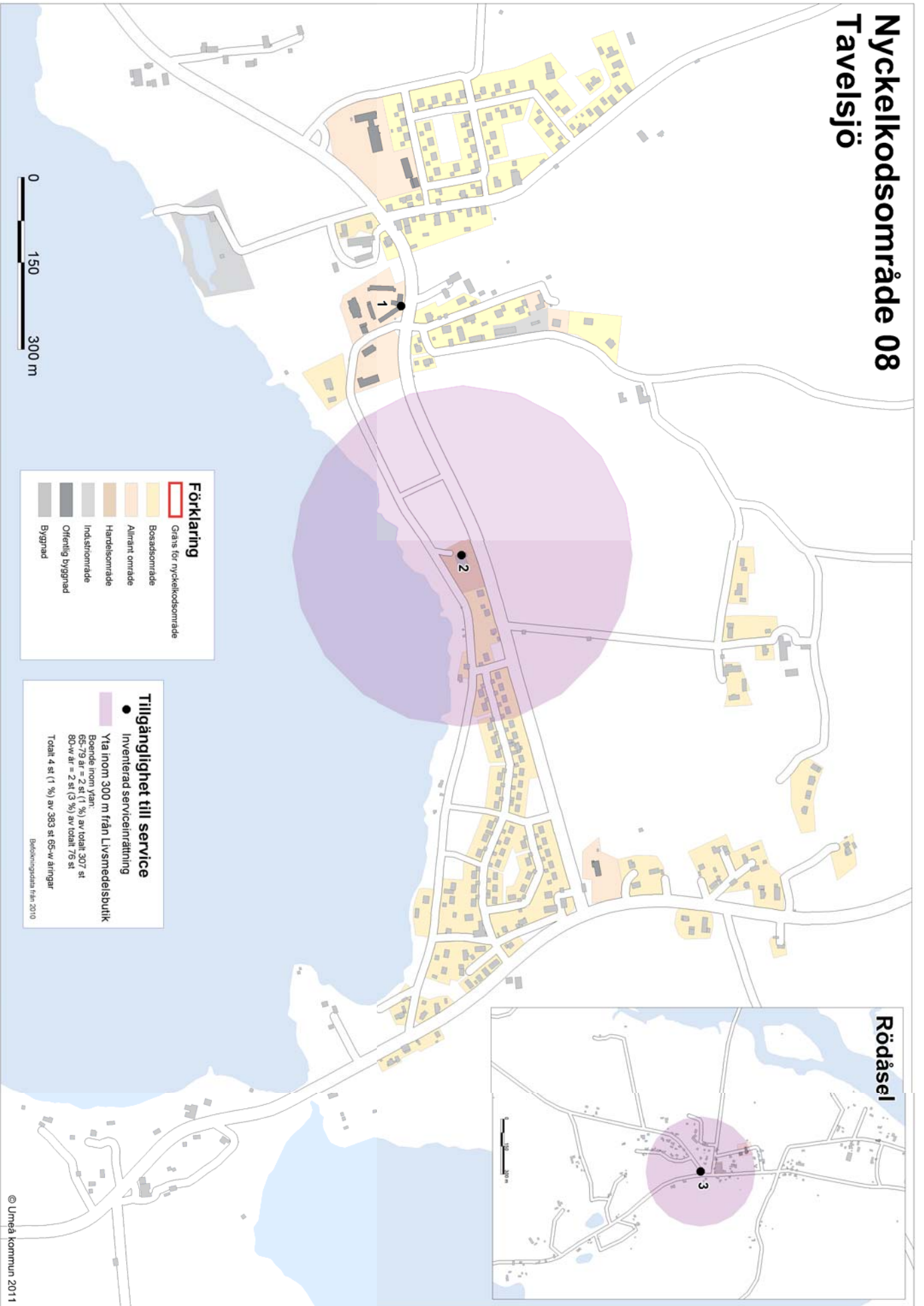
Diagram 8 Antal äldre (2010-2030) Tavel sjö



Service i Tavel sjö

I Tavel sjö och Rödåsel finns en livsmedelsbutik i respektive område. Dit kan äldre ta sig för att inhandla matvaror. Knappa 1-3 procent av äldregrupperna bor inom 300 meter från livsmedelsbutikerna. Tillgängligheten för butikerna bedöms vara relativt goda. Övrig service saknas dock i områdena.

Nyckelkodsområde 08 Tavelsjö



Förklaring

- Gräns för nyckelkodsområde
- Bostadsområde
- Allrätt område
- Handelsområde
- Industriområde
- Övrigt byggnad
- Byggnad

Tillgänglighet till service

- Inventerad serviceinriktning
- Yta inom 300 m från Livsmedelsbutik

Boende inom ytan:
 65-79 år = 2 st (1 %) av totalt 307 st
 80-år = 2 st (3 %) av totalt 76 st
 Totalt 4 st (1 %) av 383 st 65-år åringar

Delöverenssatta från 2010



Tabell 11 Inventerade serviceinrättningar Tavelsjö

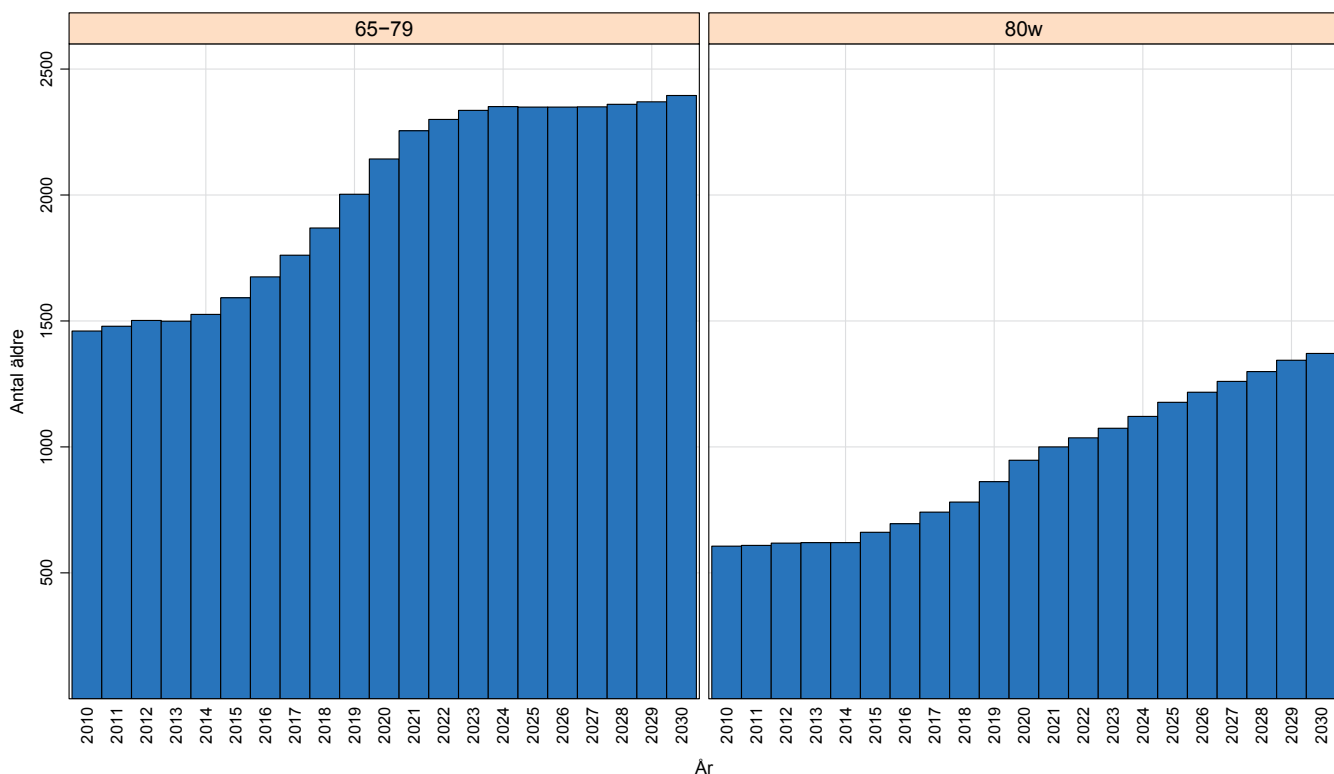
Siffra i karta	Serviceotyp	Namn	Handikapp-parkering	Jämn yta	Trappa	Ramp	Hög tröskel	Tillräckligt bred dörr	Automatisk skjutdörr	Automatisk dörröppnare	Tillgänglighet
1	Äldreboende	Sjöbacka	Ja	Ja	Ja	Ja	Nej	Ja	Nej	Ja	
2	Livsmedelsbutik	ICA Nära Matboa	Nej	Ja	Nej	Nej	Nej	Ja	Ja	Nej	
3	Livsmedelsbutik	Handlar'n Rödåsel	Nej	Ja	Ja	Ja	Nej	Ja	Nej	Nej	

Ambitionen har varit att vara så heltäckande och noggrann som möjligt vid inventeringen i Tavelsjö. Trots det är det möjligt att viss service har förbisetts, att nya ställen har hunnit etableras eller att något redovisat resultat förändrats efter arbetets genomförande.

Befolkningen på Teg

På Teg bor cirka 2100 personer som är 65 år eller äldre. Det är den näst största stadsdelen sett till det totala antalet invånare. Nära 17 procent är där 65 år eller äldre. Personer i åldern 65-79 år kommer att stiga varje år men ökningen kommer att vara som störst mellan år 2015 och 2021. Även efter dessa år kommer befolkningen inom åldersspannet att stiga men inte lika mycket. För personer i åldrarna 80 år och äldre kommer antalet varje år också att stiga och öka som mest från år 2015.

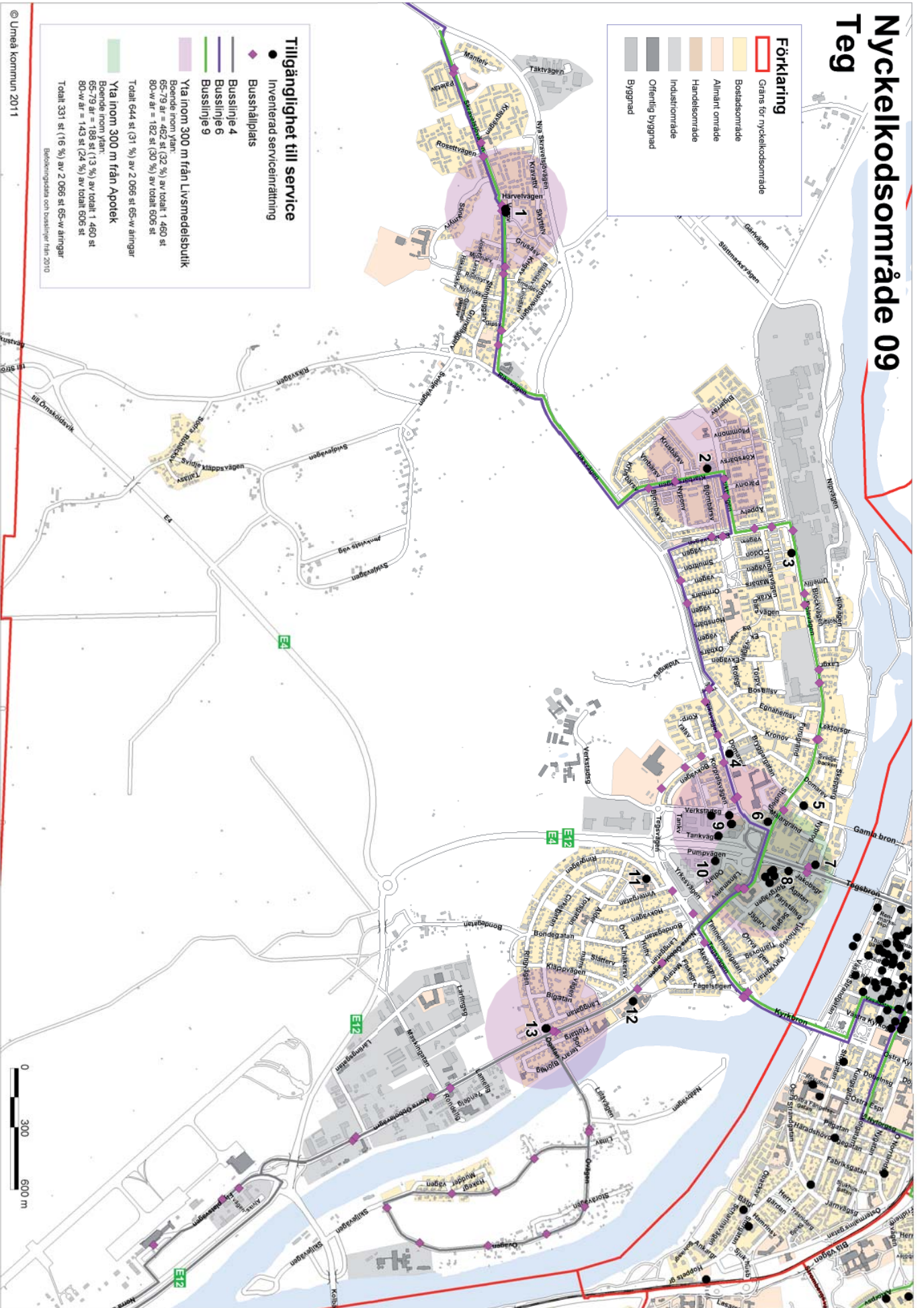
Diagram 9 Antal äldre (2010-2030) Teg



Service på Teg

På Teg är det framförallt i Tegsberg som all grundläggande service finns samlad. Där finns vårdcentral, apotek, livsmedelsbutik och ett café. Busshållplats finns cirka 150 meter från området. 90 procent av 65-79 åringarna och 91 procent av personer som är 80 år eller äldre har busshållplats inom 300 meter från sina hem. Omkring 30 procent av personer som är 65 år eller äldre bor inom 300 meter från en livsmedelsbutik. Postservice är utspridd i hela Tegsområdet. I den östra delen av Teg finns ett litet utbud på service. I Röback finns en ICA-butik och nära slätten finner man ICA Fyrklövern. Tillgängligheten är god för samtliga serviceinrättningar med undantag av restauranger som i allmänhet tenderar att vara sämre anpassade.

Nyckelkodsområde 09 Teg



Tabell 12 Inventerade serviceinrättningar Teg

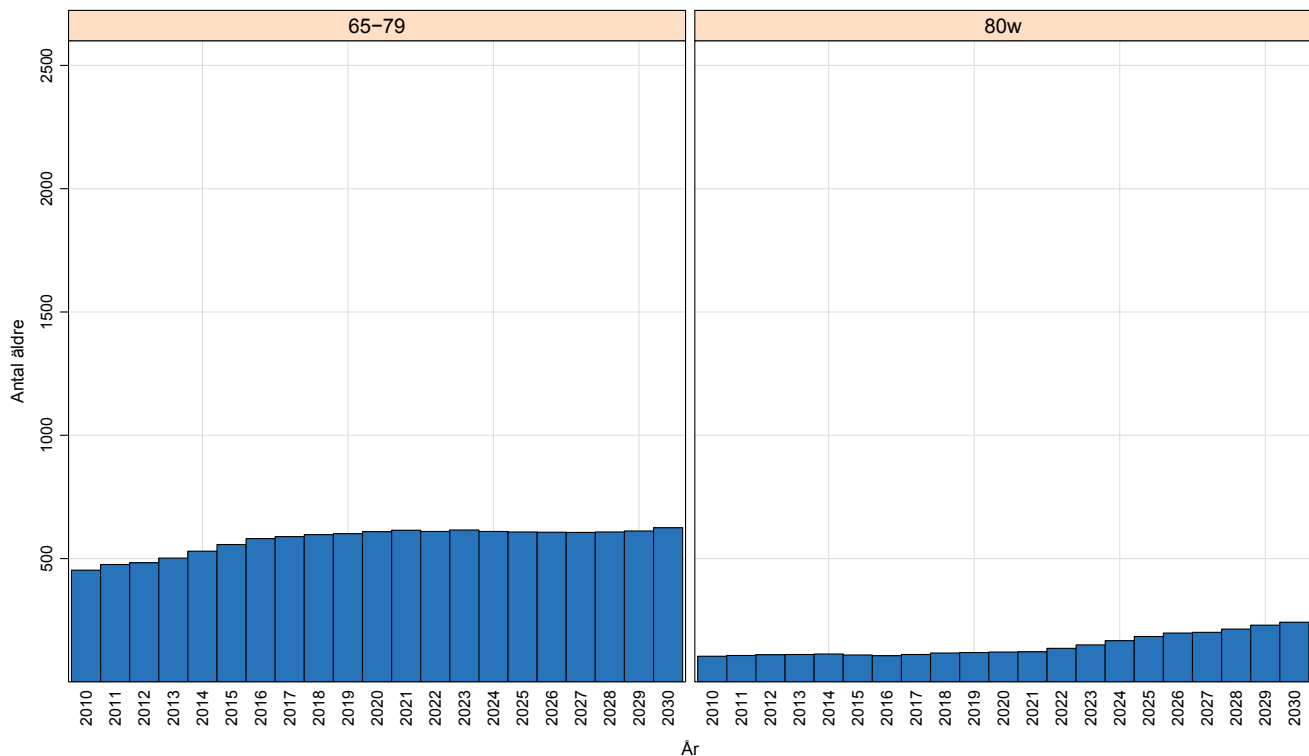
Siffror i karta	Service typ	Namn	Handikapp- parkering	Jämn yta	Trappa	Ramp	Hög tröskel	Tillräckligt bred dörr	Auto- matisk skjut- dörr	Auto- matisk dörröpp- nare	Tillgäng- lighet
1	Restaurang	Röbäck pizzeria	Nej	Ja	Nej	Nej	Nej	Ja	Nej	Nej	Grön
1	Livsmedelsbutik	ICA Röbäck	Nej	Ja	Nej	Nej	Nej	Ja	Ja	Nej	Grön
2	Livsmedelsbutik	ICA Fyrklövern	Ja	Ja	Nej	Nej	Nej	Ja	Ja	Nej	Grön
3	Kiosk	Olles kiosk	Nej	Ja	Nej	Nej	Nej	Ja	Nej	Nej	Grön
4	Bensinstation	Statoil	Nej	Nej	Nej	Nej	Ja	Ja	Ja	Nej	Grön
5	Kiosk	Charles Kiosk	Nej	Nej	Ja	Ja	Nej	Ja	Nej	Nej	Grön
5	Restaurang	Charles Kök	Nej	Nej	Ja	Ja	Nej	Ja	Nej	Nej	Grön
6	Äldreboende	Skräddaren Äldreomsorg									Grön
7	Restaurang	Pizzeria Roberto	Nej	Nej	Nej	Nej	Ja	Nej	Nej	Nej	Röd
7	Café	Nybro konditori	Ja	Nej	Nej	Nej	Ja	Ja	Nej	Nej	Grön
8	Vårdcentral	Tegs hälsocentral	Ja	Ja	Nej	Nej	Nej	Ja	Nej	Ja	Grön
8	Livsmedelsbutik	COOP nära Teg	Ja	Ja	Nej	Nej	Nej	Ja	Ja	Nej	Grön
8	Apotek	Apoteket Teg	Ja	Ja	Nej	Nej	Nej	Ja	Nej	Ja	Grön
8	Bank	Swedbank Teg	Ja	Ja	Nej	Nej	Ja	Ja	Nej	Ja	Grön
8	Bank	Handelsbanken	Ja	Ja	Nej	Nej	Ja	Ja	Nej	Ja	Grön
9	Restaurang	Pizzeria Aladdin	Nej	Nej	Nej	Nej	Ja	Nej	Nej	Nej	Grön
9	Livsmedelsbutik	ICA Supermarket Teg	Ja	Ja	Nej	Nej	Nej	Ja	Ja	Nej	Grön
9	Post	Postombud ICA Supermarket	Ja	Ja	Nej	Nej	Nej	Ja	Ja	Nej	Grön
9	Restaurang	Tegsgrillen	Ja	Ja	Ja	Ja	Ja	Ja	Nej	Nej	Grön
9	Bensinstation	Shell	Nej	Nej	Nej	Nej	Nej	Ja	Ja	Nej	Grön
10	Bensinstation	OKQ8	Nej	Nej	Nej	Nej	Ja	Ja	Nej	Ja	Grön
11	Äldreboende	Tegsgårdens äldreboende									Grön
12	Äldreboende	Tegs äldrecenter									Grön
13	Livsmedelsbutik	Dannes närliivs	Nej	Ja	Nej	Nej	Nej	Ja	Ja	Ja	Grön
13	Restaurang	Saras Grill	Nej	Ja	Nej	Nej	Nej	Ja	Ja	Nej	Grön

Ambitionen har varit att vara så heläckande och noggrann som möjligt vid inventeringen på Teg. Trots det är det möjligt att viss service har förbisetts, att nya ställen har hunnit etableras eller att något redovisat resultat förändrats efter arbetets genomförande.

Befolkningen i Tegs församling byar och glesbygd

I Tegs församling byar och glesbygd är antalet äldre idag omkring 550 stycken. Området utgörs av Skravelsjö, Gräsmyr m.m. Antalet personer i åldern 65-79 kommer att stiga fram till 2021 och därefter planas utvecklingen av till 2030. För de allra äldsta gäller en ökning på cirka 20 personer fram till 2020. Därefter tilltar ökningen med ett tiotal personer per år.

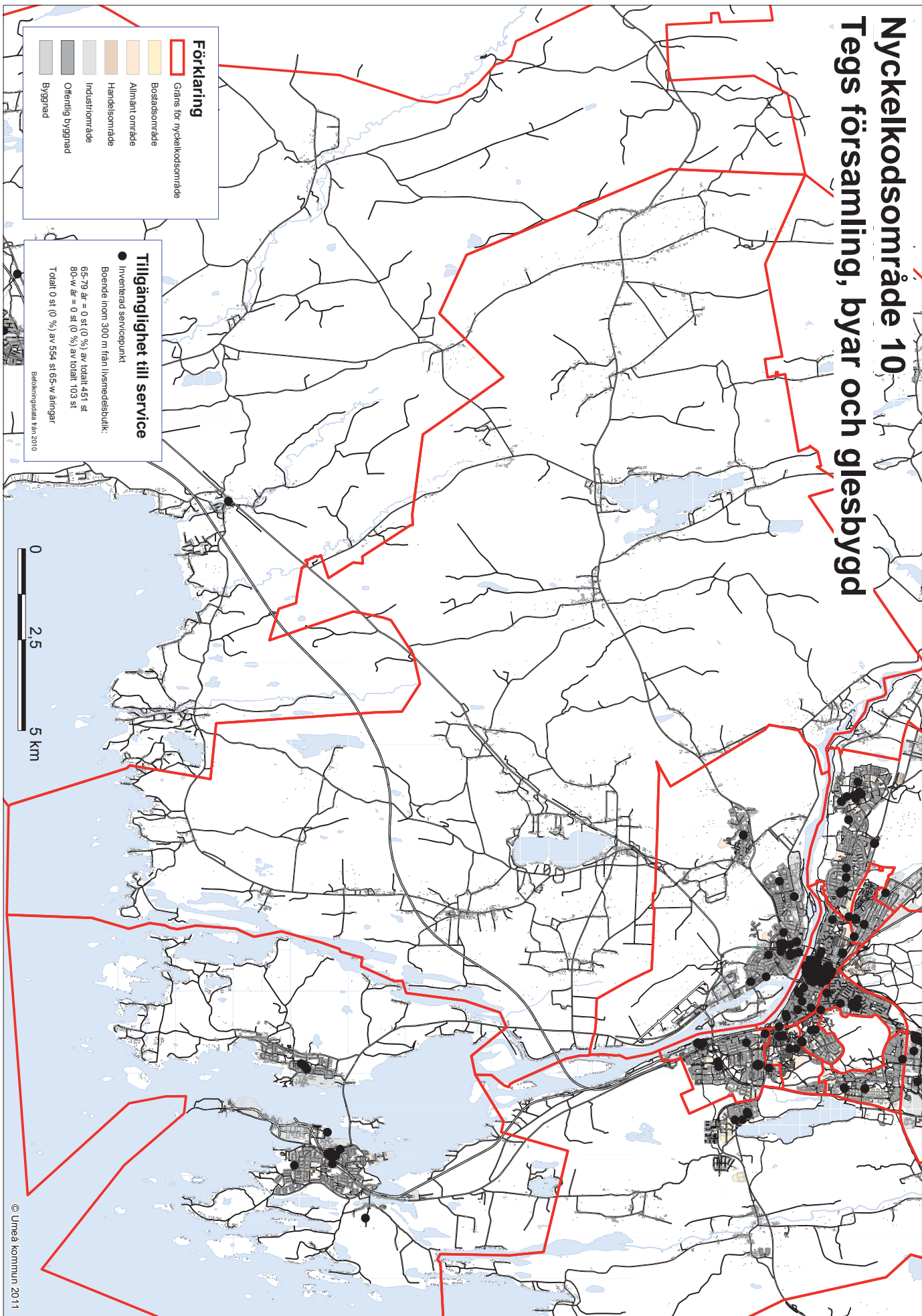
Diagram 10 Antal äldre (2010-2030) Tegs församling byar och glesbygd



Service i Tegs församling byar och glesbygd

Ingen service finns.

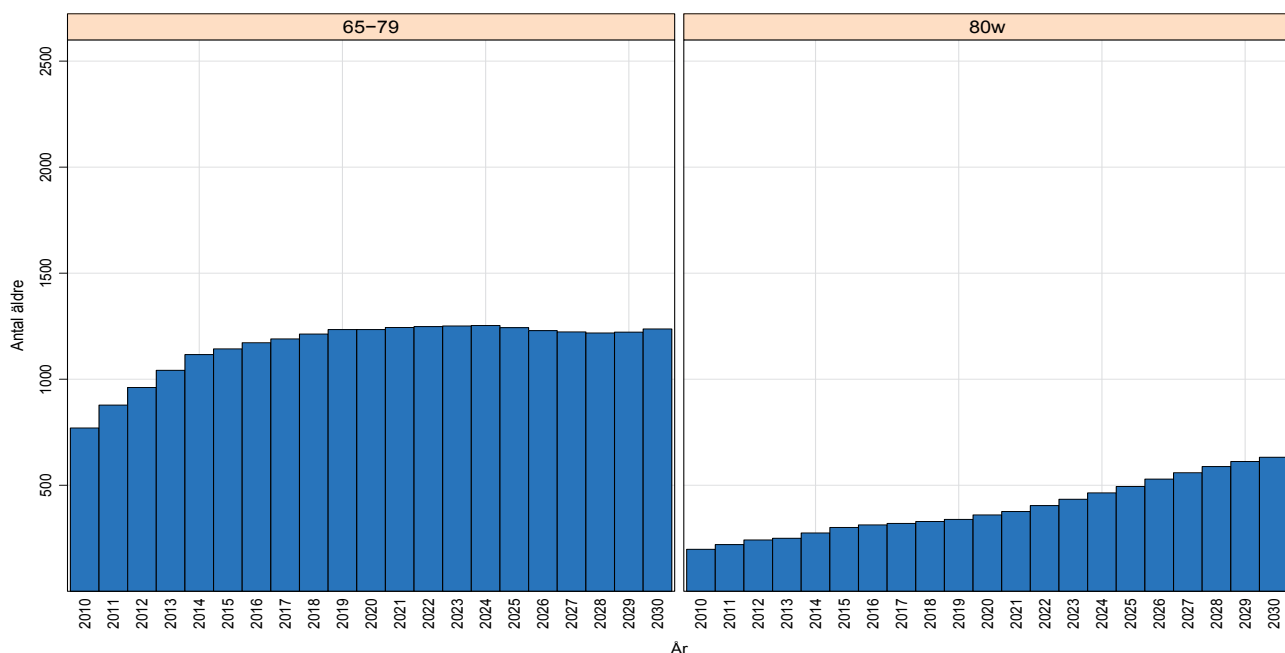
Nyckelkodsområde 10 Tegs församling, byar och glesbygd



Befolkningen i Östra stadsdelarna

I Östra stadsdelarna bor i dagsläget nästan 1000 personer som är 65 år eller äldre. I förhållande till det totala antalet i stadsdelsområdet utgör äldregruppen cirka 7,3 procent. Av dem är cirka 200 stycken 80 år eller äldre. I jämförelse med Umeå som helhet har stadsdelen en ung befolkning vilket beror på den höga andel studenter som där bor. Antalet 65-79 åringar kommer emellertid enligt befolkningsprognosen att öka kraftigt fram till år 2020 vilket sedan kommer att hålla sig på en konstant nivå. Däremot kommer antalet personer i åldern 80 år eller äldre att öka stadigt fram till prognosperiodens slut. Det kommer att medföra ett ökat behov av anpassat boende.

Diagram 11 Antal äldre (2010-2030) Östra stadsdelarna



Service i Östra stadsdelarna

Den service som finns tillgänglig i de Östra stadsdelarna är till stor del koncentrerad till Ålidhem centrum. Där finns livsmedelsbutiker, apotek, postombud och restauranger. Av 65-79 åringarna har 71 procent en busshållplats inom 300 meter från sin bostad och samma procentuella andel gäller för personer som är 80 år eller äldre. Fem procent av personer över 65 år bor inom 300 meter från livsmedelsbutik. Ungefär 300 meter från Ålidhems centrum ligger vårdcentralen.

I Östra stadsdelarna finns Strömpilen. Där finns ICA Maxi, apotek, postombud, café och restaurang. Samtliga serviceinrättningar i området håller en god tillgänglighetsnivå.

Nyckelkodsområde 11

Östra stadsdelarna



Förklaring

- Gräns för nyckelkodsområde
- Bostadsområde
- Allmänt område
- Handelsområde
- Industriområde
- Offentlig byggnad
- Byggnad

Tillgänglighet till service

- Inventerad serviceinrättning
- Busshållplats
- Busslinje 5
- Busslinje 8
- Busslinje 1

Yta inom 300 m från Livsmedelsbutik
Boende inom ytan:
65-79 år = 39 st (5 %) av totalt 770 st
80-w år = 10 st (5 %) av totalt 198 st

Totalt 49 st (5 %) av 968 st 65-w åringar

Yta inom 300 m från Apotek
Boende inom ytan:
65-79 år = 41 st (5 %) av totalt 770 st
80-w år = 8 st (4 %) av totalt 198 st

Totalt 49 st (5 %) av 968 st 65-w åringar

Befolkningsdata och busslinjer från 2010



© Umeå kommun 2011

Tabell 13 Inventerade serviceinrättningar Östra stadsdelarna

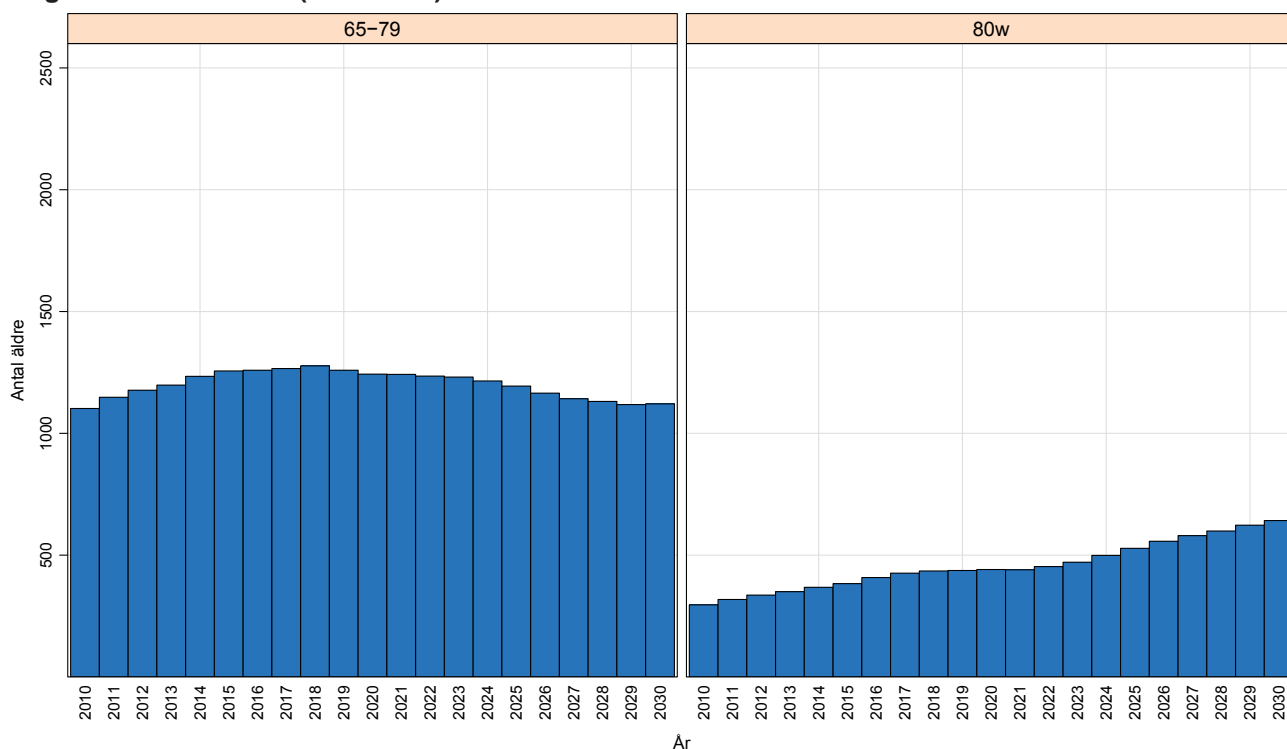
Siffror i karta	Service typ	Namn	Handi- kapp- park- ering	Jämn yta	Trappa	Ramp	Hög tröskel	Tillräckligt bred dörr	Automatisk skjutdörr	Automatisk dörröppnare	Tillgäng- lighet
1	Vårdcentral	Ålidhem vårdcentral	Ja	Ja	Nej	Nej	Nej	Ja	Nej	Ja	
2	Apotek	Kronans Droghandel	Ja	Ja	Nej	Nej	Ja	Ja	Nej	Ja	
2	Restaurang	Chaplin	Ja	Ja	Nej	Nej	Ja	Ja	Nej	Ja	
2	Restaurang	Krogen	Ja	Ja	Nej	Nej	Nej	Ja	Nej	Nej	
2	Kiosk	Kiosken Ålidhem	Ja	Ja	Nej	Nej	Nej	Ja	Nej	Nej	
2	Post	Ålidhem postombud	Ja	Ja	Nej	Nej	Nej	Ja	Nej	Nej	
2	Restaurang	Pizzeria Un'Po d'Italia	Ja	Ja	Nej	Nej	Nej	Ja	Nej	Nej	
2	Café	Finas konditori	Ja	Ja	Nej	Nej	Nej	Ja	Nej	Nej	
2	Livsmedels- butik	Coop konsum Ålidhem	Ja	Ja	Nej	Nej	Nej	Ja	Nej	Nej	
2	Restaurang	Baloo Grill	Ja	Ja	Nej	Nej	Nej	Ja	Nej	Nej	
2	Livsmedels- butik	ICA Supermarket Ålidhem	Ja	Ja	Nej	Nej	Nej	Ja	Nej	Nej	
2	Kiosk	Kryddhyllan	Ja	Ja	Nej	Nej	Ja	Ja	Nej	Nej	
3	Restaurang	Alhaha kebab, pizzeria	Nej	Nej	Nej	Nej	Nej	Ja	Nej	Nej	
4	Äldreboende	Softeborg seniorboende	Nej	Ja	Nej	Nej	Nej	Ja	Nej	Ja	
5	Livsmedels- butik	Maxi ICA Stormarknad	Ja	Ja	Nej	Nej	Nej	Ja	Ja	Nej	
5	Post	Postombud	Ja	Ja	Nej	Nej	Nej	Ja	Nej	Nej	
5	Restaurang	McDonald's	Ja	Ja	Nej	Nej	Nej	Ja	Nej	Nej	
5	Systembolag	Systembolaget Strömplien	Ja	Ja	Nej	Nej	Nej	Ja	Ja	Nej	
5	Café	Nya konditoriet	Ja	Ja	Ja	Ja	Nej	Ja	Ja	Nej	
6	Bensinstation	Statoril	Nej	Nej	Nej	Nej	Ja	Ja	Ja	Nej	
7	Restaurang	Pizzeria Milano	Nej	Ja	Nej	Nej	Ja	Ja	Nej	Nej	

Ambitionen har varit att vara så heltäckande och noggrann som möjligt vid inventeringen i Östra stadsdelarna. Trots det är det möjligt att viss service har förbisetts, att nya ställen har hunnit etableras eller att något redovisat resultat förändrats efter arbetets genomförande.

Befolkningen i Marieområdet

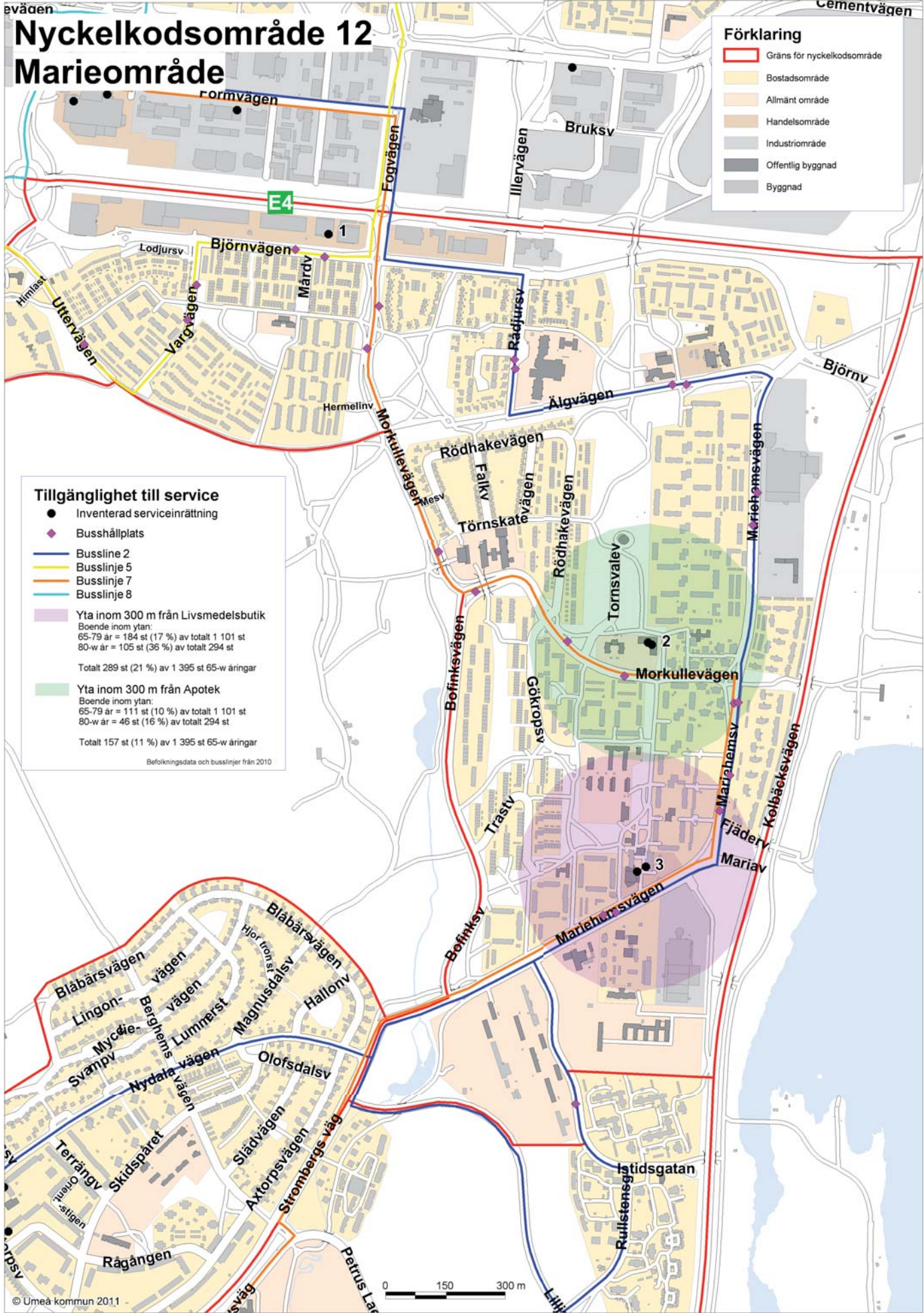
I Marieområdet bor ca 1400 personer som är 65 år eller äldre. I förhållande till det totala antalet i området utgör de 16 procent och har en äldre befolkning än Umeå som helhet. Fram till 2020 kommer antalet 65-79 åringar att öka med ca 200 personer. Därefter avtar successivt antalet. Personer som är 80 år eller äldre kommer däremot konstant att stiga och har enligt prognosen fördubblats 2030.

Diagram 12 Antal äldre (2010-2030) Marieområdet



Service i Marieområdet

I Marieområdet finns ICA livsmedelsbutik, restauranger, vårdcentral och apotek. Här är servicen ganska samlad. Avstånd från vårdcentral till busshållplats är cirka 100 meter. Från ICA är avståndet till busshållplats cirka 120 meter. 95 procent av personer som är 65-79 år har en busshållplats inom 300 meter från bostaden och motsvarande siffra, för personer som är 80 år eller äldre, är 97 procent. 17 procent av 65-79 åringarna bor inom 300 meter från livsmedelsbutik medan drygt dubbelt så många av personer som är 80 år eller äldre bor inom samma avstånd från livsmedelsbutik. Ett café finns beläget i norra delen av området alldeles i närheten av Ersbodaområdet. Tillgängligheten för samtliga serviceinrättningar är god.



Tabell 14 Inventerade serviceinrättningar Marieområdet

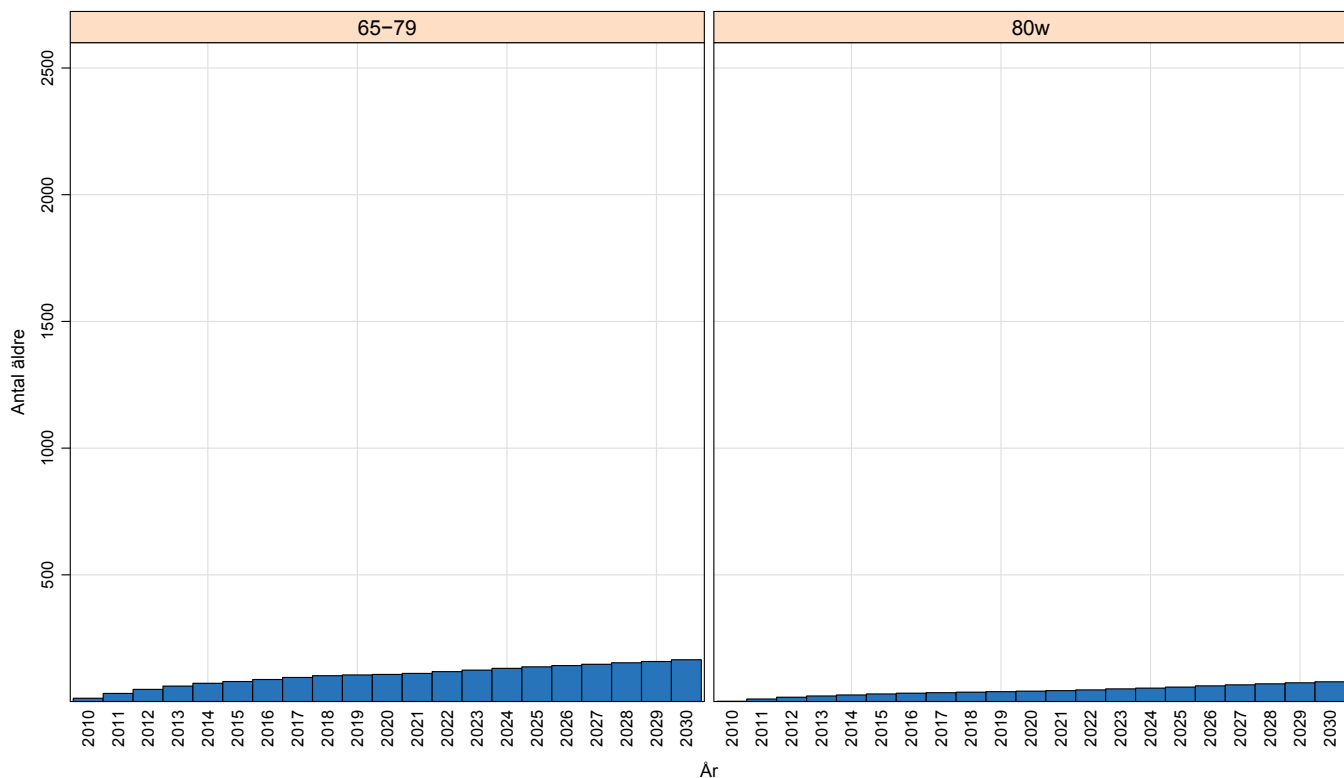
Siffror i karta	Service typ	Namn	Handikapp-parkering	Jämn yta	Trappa	Ramp	Hög tröskel	Till-räckligt bred dörr	Automatisk skjutdörr	Auto-matisk dörröpp-nare	Till-gänglig-het
1	Café	Café Viktoria	Ja	Ja	Nej	Nej	Nej	Ja	Ja	Nej	
2	Apotek	Apotek Hjärtat	Ja	Ja	Nej	Nej	Ja	Ja	Nej	Ja	
2	Vårdcentral	Mariehems hälsocentral	Ja	Ja	Nej	Nej	Ja	Ja	Nej	Ja	
3	Restaurang	Pizzeria Maria	Ja	Ja	Nej	Nej	Nej	Ja	Nej	Nej	
3	Livsmedels-butik	ICA Supermarket Mariehem	Ja	Ja	Nej	Nej	Nej	Ja	Ja	Nej	

Ambitionen har varit att vara så heltäckande och noggrann som möjligt vid inventeringen i Marieområdet. Trots det är det möjligt att viss service har förbisetts, att nya ställen har hunnit etableras eller att något redovisat resultat förändrats efter arbetets genomförande.

Befolkningen på Universitetsområdet

Idag bor nästan inga personer som är 65 år eller äldre på Universitetsområdet. Där bor mestadels studenter. Enligt prognosen kommer antalet äldre att stiga mycket kraftigt även i denna stadsdel, speciellt i den äldsta åldersklassen. Dock kan denna utveckling sättas ifråga på grund av att området sannolikt också i framtiden kommer att befolkas av studenter.

Diagram 13 Antal äldre (2010-2030) Universitetsområdet



Service på Universitetsområdet

På Universitetsområdet ligger sjukhuset. Där finns apotek och restaurang samt någon enstaka kiosk. Busshållplatser finns cirka 100 meter från sjukhuset. Samtliga personer som är över 65 år har busshållplats inom 300 meter från bostaden vilket naturligtvis ska ställas i relation till att få äldre bor i området. Vid universitetet finns café samt möjlighet att besöka restaurang. Tillgängligheten bedöms vara god för samtliga ställen.

Nyckelkodsområde 13 Universitetsområdet

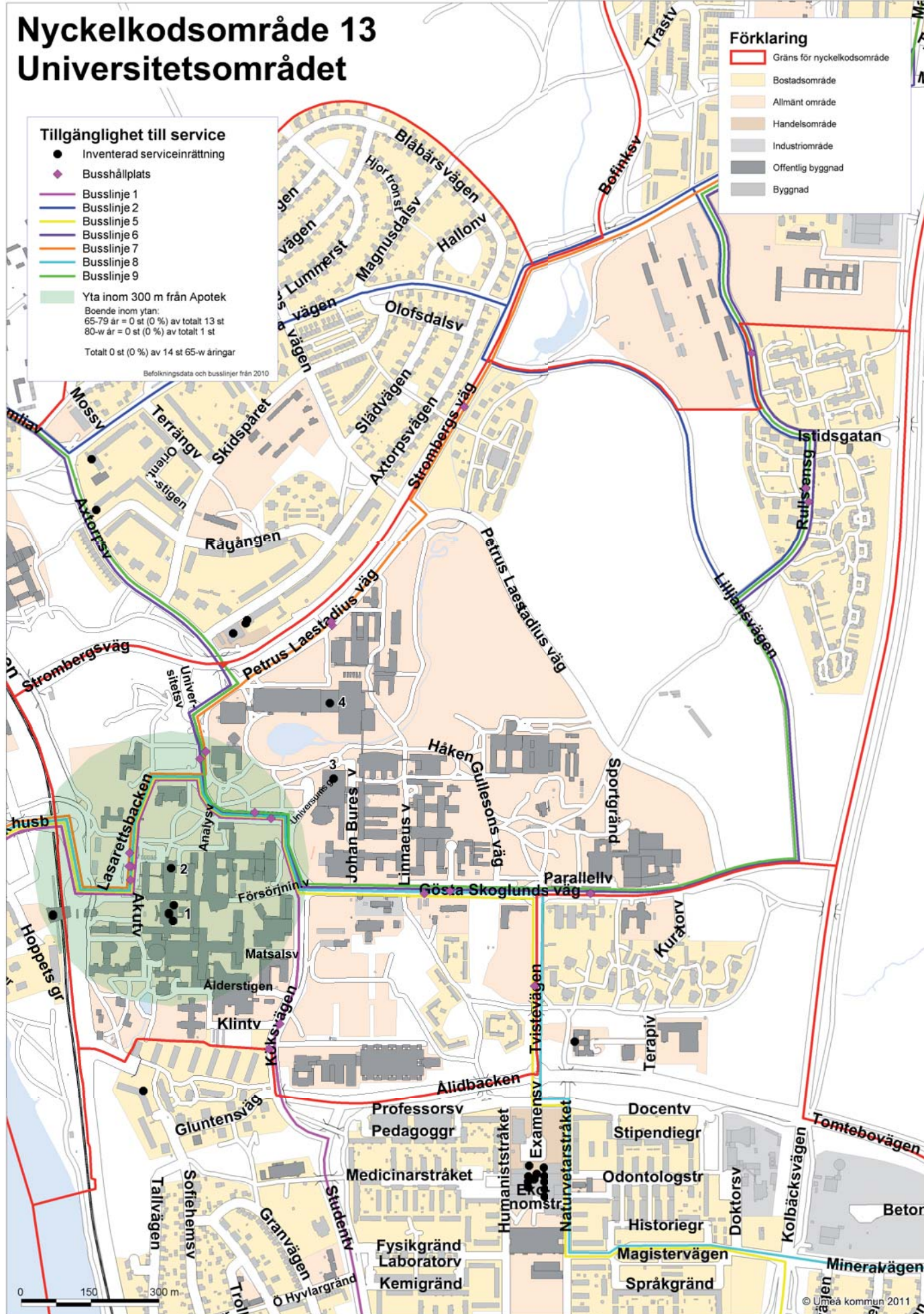
Förklaring

- Gräns för nyckelkodsområde
- Bostadsområde
- Allmänt område
- Handelsområde
- Industriområde
- Offentlig byggnad
- Byggnad

Tillgänglighet till service

- Inventerad serviceinrättning
- ◆ Busshållplats
- Busslinje 1
- Busslinje 2
- Busslinje 5
- Busslinje 6
- Busslinje 7
- Busslinje 8
- Busslinje 9
- Yta inom 300 m från Apotek
- Boende inom ytan:
- 65-79 år = 0 st (0 %) av totalt 13 st
- 80-w år = 0 st (0 %) av totalt 1 st
- Totalt 0 st (0 %) av 14 st 65-åringar

Befolkningsdata och busslinjer från 2010



Tabell 15 Inventerade serviceinrättningar Universitetsområdet

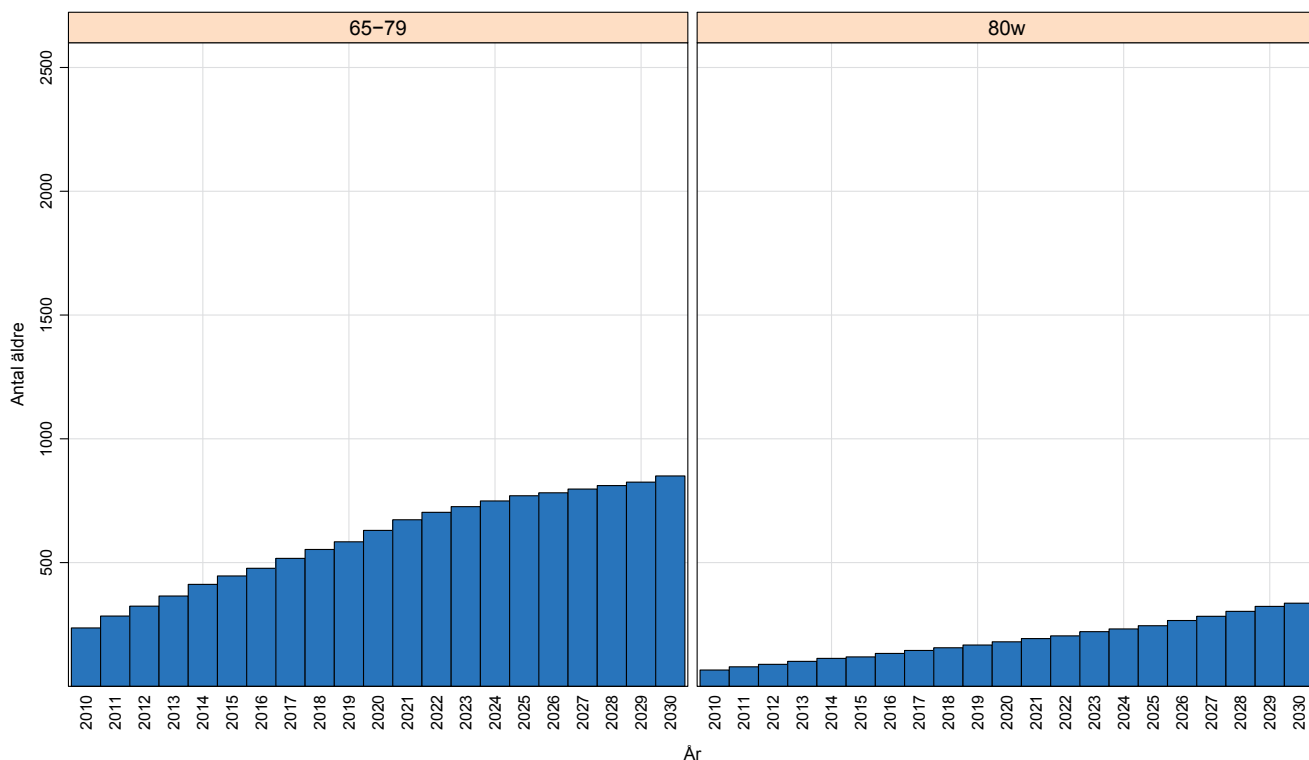
Siffrorna i karta	Serviceotyp	Namn	Handikapp-parkering	Jämn yta	Trappa	Ramp	Hög tröskel	Tillräckligt bred dörr	Automatisk skjutdörr	Automatisk dörröppnare	Tillgänglighet
1	Sjukhus	Norrlands universitetssjukhus	Ja	Ja	Nej	Nej	Nej	Ja	Ja	Nej	
1	Kiosk	Kiosk Amigo	Ja	Ja	Nej	Nej	Nej	Ja	Ja	Nej	
1	Restaurang	Restaurang Torget	Ja	Ja	Nej	Nej	Nej	Ja	Ja	Nej	
2	Apotek	Apoteket	Ja	Ja	Nej	Nej	Nej	Ja	Ja	Nej	
3	Restaurang	Restaurang Universum	Ja	Ja	Nej	Nej	Nej	Ja	Ja	Nej	
4	Café	Café Tornet	Nej	Ja	Nej	Nej	Nej	Ja	Nej	Ja	
4	Café	Café Lindell	Nej	Ja	Ja	Nej	Nej	Ja	Nej	Ja	

Ambitionen har varit att vara så heltäckande och noggrann som möjligt vid inventeringen på Universitetsområdet. Trots det är det möjligt att viss service har förbi-setts, att nya ställen har hunnit etableras eller att något redovisat resultat förändrats efter arbetets genomförande.

Befolkningen i Ålidhems församling byar och glesbygd

I Ålidhems församling byar och glesbygd (Tomtebo, Innertavle m.m.) bor över 300 personer som är 65 år eller äldre. De utgör knappa sex procent av det totala antalet och området har därför en ung befolkning. 65-79 åringar kommer genomsnittligt sett att öka med drygt 30 personer per år medan personer som är 80 år eller äldre ökar med omkring 10-15 per år.

Diagram 14 Antal äldre (2010-2030) Ålidhems församling byar och glesbygd

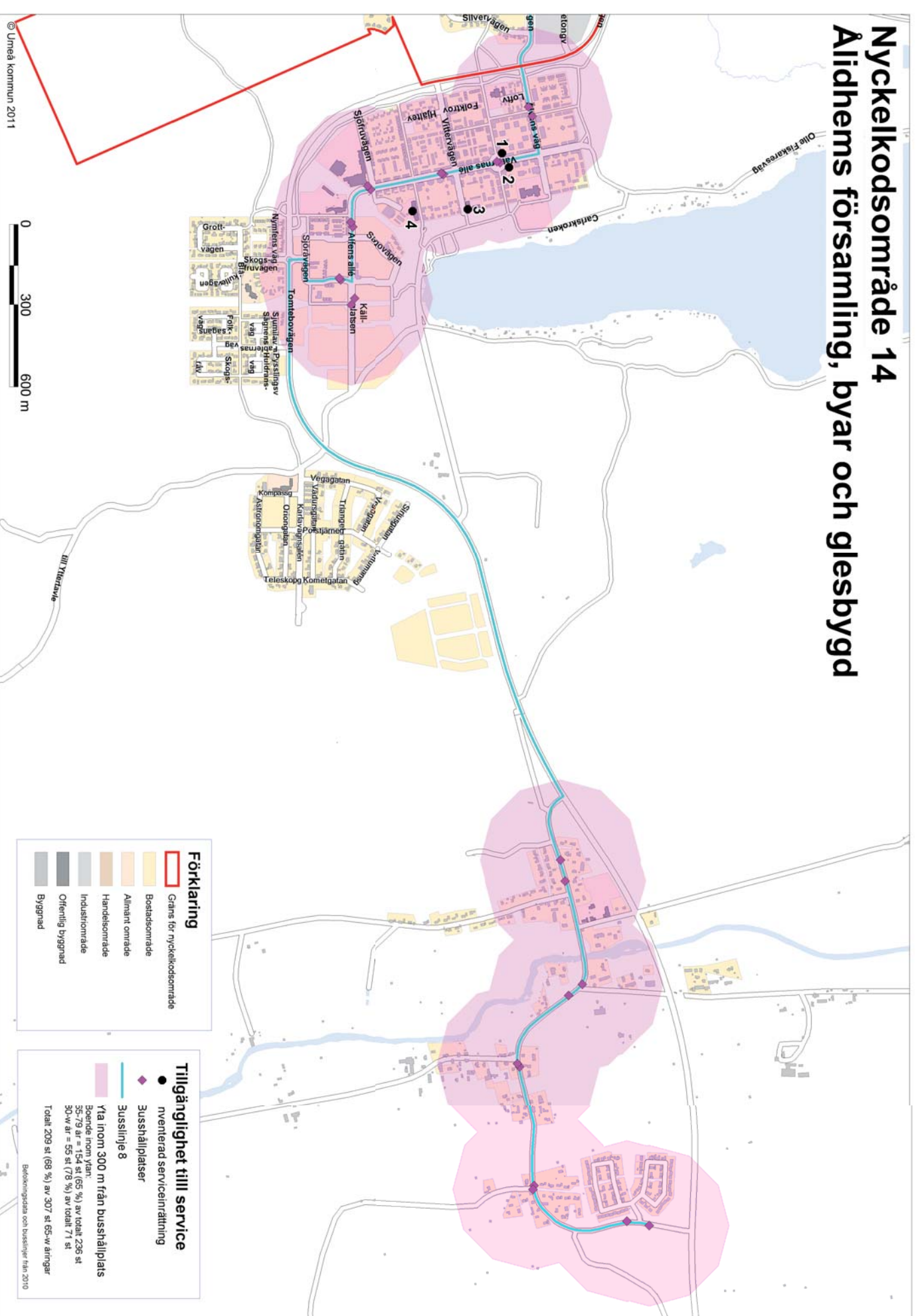


Service i Ålidhems församling byar och glesbygd

På Tomtebo är serviceutbudet begränsat. Där finns en pizzeriarestaurang och en kiosk. Avståndet till service från busshållplats är litet och tillgängligheten är god. 65 procent av personer som är 65-79 år och 78 procent av personer som är 80 år eller äldre har en busshållplats inom 300 meter från sina bostäder.

Nyckelkodsområde 14

Alldhems församling, byar och glesbygd



Tabell 16 Inventerade serviceinrättningar Äldrehems församling byar och glesbygd

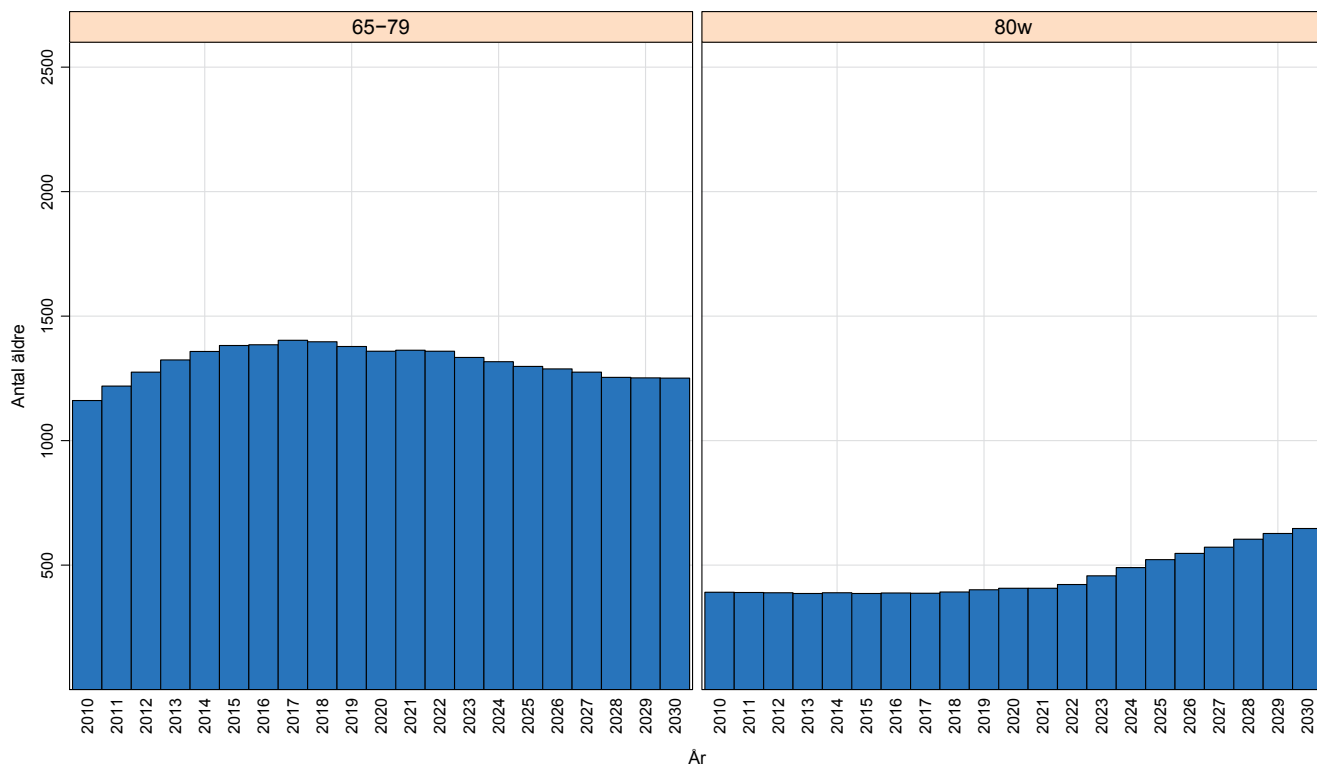
Siffrorna i karta	Service typ	Namn	Handikapp-parkering	Jämn yta	Trappa	Ramp	Hög tröskel	Tillräckligt bred dörr	Automatisk skjutdörr	Automatisk dörröppnare	Tillgänglighet
1	Kiosk	Tomtebos kiosk	Nej	Ja	Nej	Nej	Nej	Ja	Nej	Nej	
2	Restaurant	Älvans pizzeria	Nej	Ja	Nej	Nej	Nej	Ja	Nej	Nej	
3	Äldreboende	Äldreboende Sjukhemmet	Ja	Ja	Nej	Nej	Nej	Ja	Nej	Ja	
4	Äldreboende	Äldreboende Sjöjungfrun	Ja	Ja	Nej	Nej	Nej	Ja	Nej	Ja	

Ambitionen har varit att vara så heläckande och noggrann som möjligt vid inventeringen i Äldrehems församling byar och glesbygd. Trots det är det möjligt att viss service har förbisetts, att nya ställen har hunnit etableras eller att något redovisat resultat förändrats efter arbetets genomförande.

Befolkningen i Holmsund/Obbola

I Holmsund/Obbola bor drygt 1550 personer som är 65 år eller äldre. Äldregruppen utgör närmare 18 procent av den totala befolkningen i området. Personer i åldrarna 65-79 år kommer att öka med ca 35 personer per år fram till 2017. Därefter avtar antalet i denna åldersgrupp. Antalet personer som är 80 år eller äldre kommer de närmaste åren att hålla en jämn nivå och stiger först under 2020-talet.

Diagram 15 Antal äldre (2010-2030) Holmsund/Obbola



Service i Holmsund/Obbola

I Holmsund finns servicen samlad på Himmelska fridens torg och i närheten därav. Där har man vårdcentral, apotek, banker, restaurang och livsmedelsbutik. Några restauranger finner vi i utkanterna av området. Tillgängligheten håller överlag en god nivå. I Obbola finns ett något sämre utbud på service. Där finns livsmedelsbutik med postutlämningsmöjligheter och restaurang. I Holmsund/Obbola har 15 procent av 65-79 åringarna en livsmedelsbutik inom 300 meter från sin bostad och motsvarande siffra för personer som är 80 år eller äldre, är 47 procent.

Nyckelkodsområde 15 Obbola/Holmsund



Tågänglighet till service
 ● inverterad serviceinriktning

Via inom 300 m från Livsmedelsbutik
 Boende inom zon:
 35-79 år = 50 st (15 % av totalt 1 160 st
 30-w år = 192 st (47 % av totalt 388 st
 Totalt 362 st (23 % av 1 548 st 65-w åringar

Via inom 300 m från Apotek
 Boende inom zon:
 35-79 år = 75 st (7 % av totalt 1 160 st
 30-w år = 98 st (25 % av totalt 388 st
 Totalt 173 st (11 % av 1 548 st 65-w åringar

Befolkningstalen från 2010

Förklaring

Grans för nyckelkodsområde

- Bostadsområde
- Allmänt område
- Handelsområde
- Industriområde
- Orientlig byggnad
- Byggnader

Tabell 17 Inventerade serviceinrättningar Holmsund/Obbola

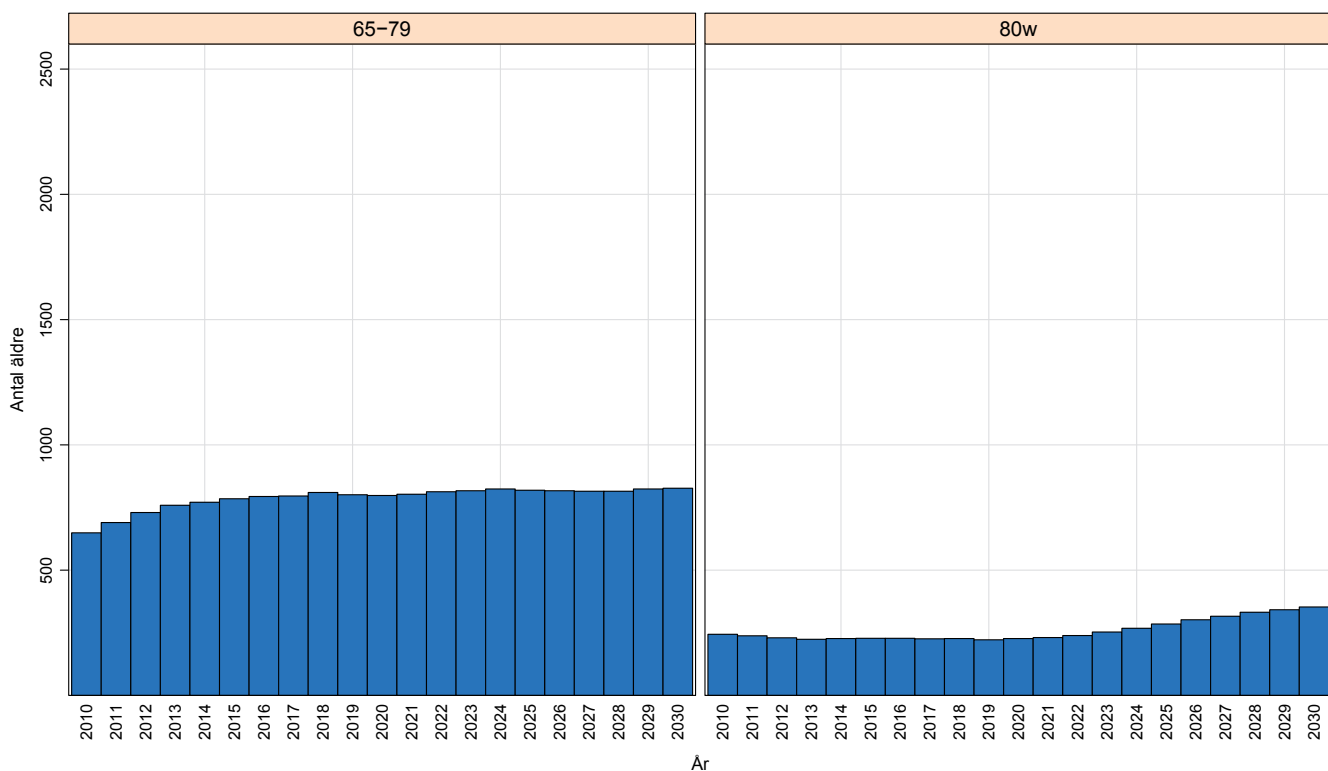
Siffror i karta	Service typ	Namn	Handikapp-parkering	Jämn yta	Trappa	Ramp	Hög tröskel	Tillräckligt bred dörr	Automatisk skjutdörrar	Auto-matisk dörröppnare	Tillgänglighet
1	Äldreboende	Servicehus	Nej	Ja	Nej	Nej	Nej	Ja	Nej	Ja	
2	Livsmedels-butik	ICA nära	Nej	Ja	Ja	Ja	Nej	Ja	Ja	Nej	
2	Post	Postombud ICA nära	Nej	Ja	Ja	Ja	Nej	Ja	Ja	Nej	
3	Restaurang	Restaurang Pärlan	Nej	Ja	Ja	Ja	Nej	Ja	Nej	Nej	
4	Restaurang	Västerbackens restaurang	Nej	Ja	Nej	Nej	Nej	Ja	Nej	Nej	
5	Äldreboende	Eriksdals äldrecenter	Ja	Ja	Nej	Nej	Nej	Ja	Nej	Ja	
6	Restaurang	Allis Pizza Kebab och Grill	Nej	Ja	Ja	Ja	Nej	Ja	Nej	Nej	
7	Café	Nisses konditori	Nej	Ja	Ja	Ja	Ne	Ja	Nej	Nej	
8	Restaurang	Pizzeria Kajutan	Nej	Ja	Ja	Ja	Nej	Ja	Nej	Nej	
9	Livsmedels-butik	Coop Konsum	Ja	Ja	Nej	Nej	Nej	Ja	Ja	Nej	
9	Kiosk	Holmsund Spel och Co	Ja	Ja	Nej	Nej	Nej	Ja	Nej	Ja	
10	Restaurang	Holmsunds pizzeria	Ja	Ja	Ja	Ja	Nej	Ja	Nej	Nej	
10	Apotek	Kronans droghandel	Ja	Ja	Ja	Ja	Nej	Ja	Ja	Nej	
10	Bank	Swedbank	Ja	Ja	Nej	Nej	Nej	Ja	Nej	Ja	
10	Bank	Handelsbanken	Ja	Ja	Nej	Nej	Nej	Ja	Nej	Ja	
11	Vårdcentral	Holmsund/Obbola Hälsocentral	Ja	Ja	Nej	Nej	Nej	Ja	Nej	Ja	
11	Äldreboende	Holmsunds äldrecenter	Ja	Ja	Nej	Nej	Nej	Ja	Nej	Ja	
12	Bensinstation	Statoil	Nej	Ja	Nej	Nej	Nej	Ja	Ja	Nej	
13	Restaurang	Umeå golfklubbs restaurang	Ja	Ja	Nej	Nej	Nej	Ja	Nej	Nej	

Ambitionen har varit att vara så heläckande och noggrann som möjligt vid inventeringen i Holmsund/Obbola. Trots det är det möjligt att viss service har förbisetts, att nya ställen har hunnit etableras eller att något redovisat resultat förändrats efter arbetets genomförande.

Befolkningen i Hörnefors

I Hörnefors är närmare 900 stycken personer 65 år eller äldre. Omkring var femte person har i kommundelen uppnått den åldern. Den kraftigaste ökningen i åldrarna 65-79 år kommer att ske fram till 2018 och då är antalet över 800. Endast en svag ökning kan därefter urskiljas. Personer som är 80 år eller äldre tenderar att sjunka något fram till 2019 och stiger därefter.

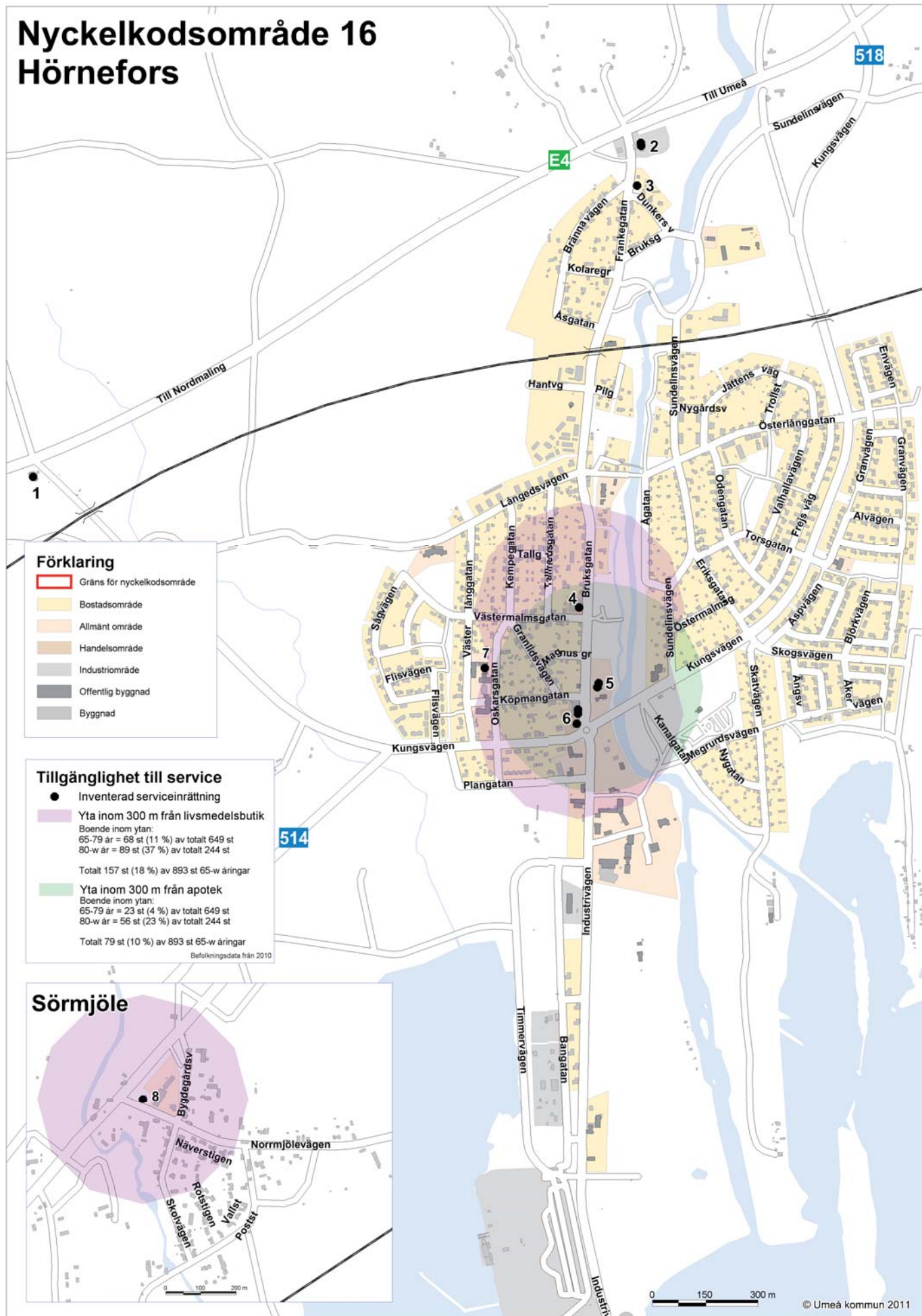
Diagram 16 Antal äldre (2010-2030) Hörnefors



Service i Hörnefors

I Hörnefors finns all grundläggande service: Postombud, livsmedelsbutiker och restaurang. Vårdcentral och apotek finns beläget cirka 100 meter från ICA. 11 procent av 65-79 åringarna och 37 procent av personer som är 80 år eller äldre har en livsmedelsbutik inom 300 meter från sina bostäder. Tillgängligheten bedöms vara god i området med undantag av en restaurang och bensinstation.

Nyckelkodsområde 16 Hörnefors



Förklaring

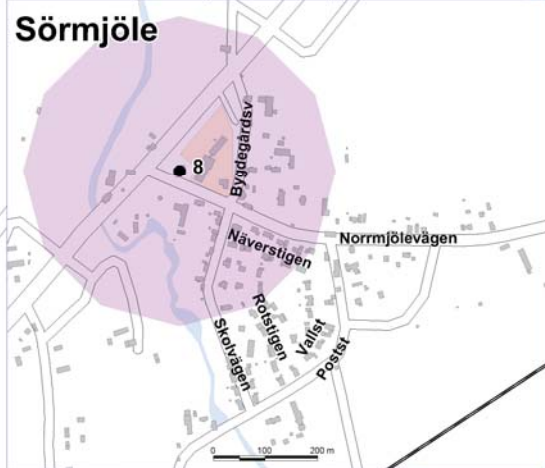
- Gräns för nyckelkodsområde
- Bostadsområde
- Allmänt område
- Handelsområde
- Industriområde
- Offentlig byggnad
- Byggnad

Tillgänglighet till service

- Inventerad serviceinrättning
- Yta inom 300 m från livsmedelsbutik
 - Boende inom ytan:
 - 65-79 år = 68 st (11 %) av totalt 649 st
 - 80-w år = 89 st (37 %) av totalt 244 st
 Totalt 157 st (18 %) av 893 st 65-w åringar
- Yta inom 300 m från apotek
 - Boende inom ytan:
 - 65-79 år = 23 st (4 %) av totalt 649 st
 - 80-w år = 56 st (23 %) av totalt 244 st
 Totalt 79 st (10 %) av 893 st 65-w åringar

Befolkningsdata från 2010

Sörmjölle



Tabell 18 Inventerade serviceinrättningar Hörnefors

Siffrorna i karta	Serviceotyp	Namn	Handikapp-parkering	Jämn yta	Trappa	Ramp	Hög tröskel	Tillräckligt bred dörr	Automatisk skjutdörr	Automatisk dörröppnare	Tillgänglighet
1	Bensinstation	Preen	Ja	Ja	Nej	Nej	Nej	Ja	Ja	Ja	Grön
2	Bensinstation	Statoti	Nej	Ja	Nej	Nej	Ja	Ja	Nej	Nej	Grön
2	Restaurang	Väggkrog	Nej	Ja	Nej	Nej	Ja	Ja	Nej	Nej	Röd
3	Restaurang	Pizzeria Tre kronor	Nej	Ja	Ja	Ja	Ja	Ja	Nej	Nej	Yellow
4	Livsmedels-butik	COOP Konsum	Ja	Ja	Nej	Nej	Nej	Ja	Ja	Nej	Grön
5	Apotek	Apoteket Hjättat	Ja	Ja	Nej	Nej	Nej	Ja	Nej	Ja	Grön
5	Vårdcentral	Hörnefors vårdcentral	Ja	Ja	Nej	Nej	Nej	Ja	Nej	Ja	Grön
6	Livsmedels-butik	ICA nära	Nej	Ja	Nej	Nej	Nej	Ja	Ja	Nej	Grön
6	Post	Postombud ICA nära	Nej	Ja	Nej	Nej	Nej	Ja	Ja	Nej	Grön
6	Kiosk	Myway	Nej	Ja	Ja	Ja	Nej	Ja	Nej	Nej	Grön
7	Äldreboende	Solgården	Nej	Ja	Nej	Nej	Nej	Ja	Nej	Ja	Grön
8	Livsmedels-butik	Tempo	Nej	Ja	Nej	Nej	Nej	Ja	Nej	Nej	Grön

Ambitionen har varit att vara så heltäckande och noggrann som möjligt vid inventeringen i Hörnefors. Trots det är det möjligt att viss service har förbisetts, att nya ställen har hunnit etableras eller att något redovisat resultat förändrats efter arbetets genomförande.

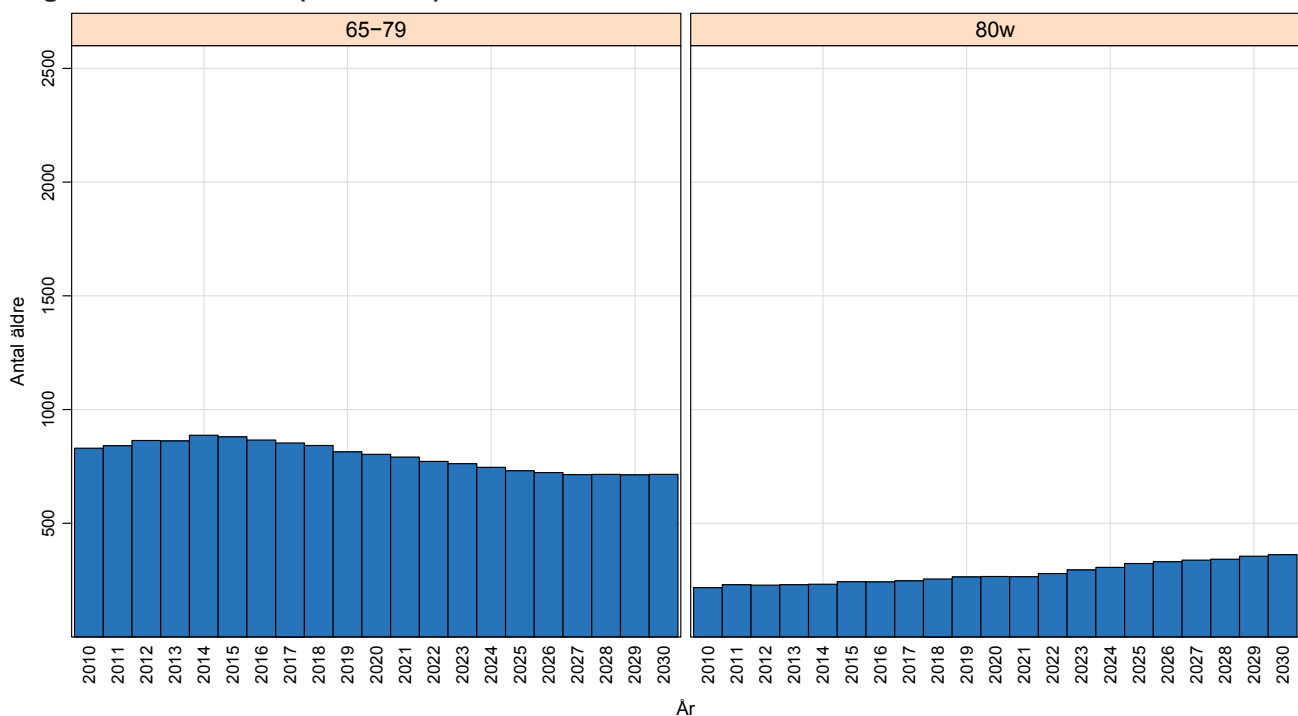
Befolkningen i Sävar och Holmön

Liksom i övriga kommundelar har Sävar en ganska åldrad befolkning även om det är den kommundel som har de yngsta invånarna. Drygt 1000 personer är 65 år och äldre. Dessa utgör nästan 16 procent av befolkningen. I Sävar beräknas antalet 65-79 åringar öka fram till 2014 och därefter sjunka.

Personer som är 80 år eller äldre kommer att öka konstant men under 2020-talet kommer ökningen att vara något kraftigare.

På Holmön bor totalt 58 personer. Av dem är omkring tjugo stycken över 65 år. Antalet äldre där förväntas att sjunka de kommande åren.

Diagram 17 Antal äldre (2010-2030) Sävar och Holmön

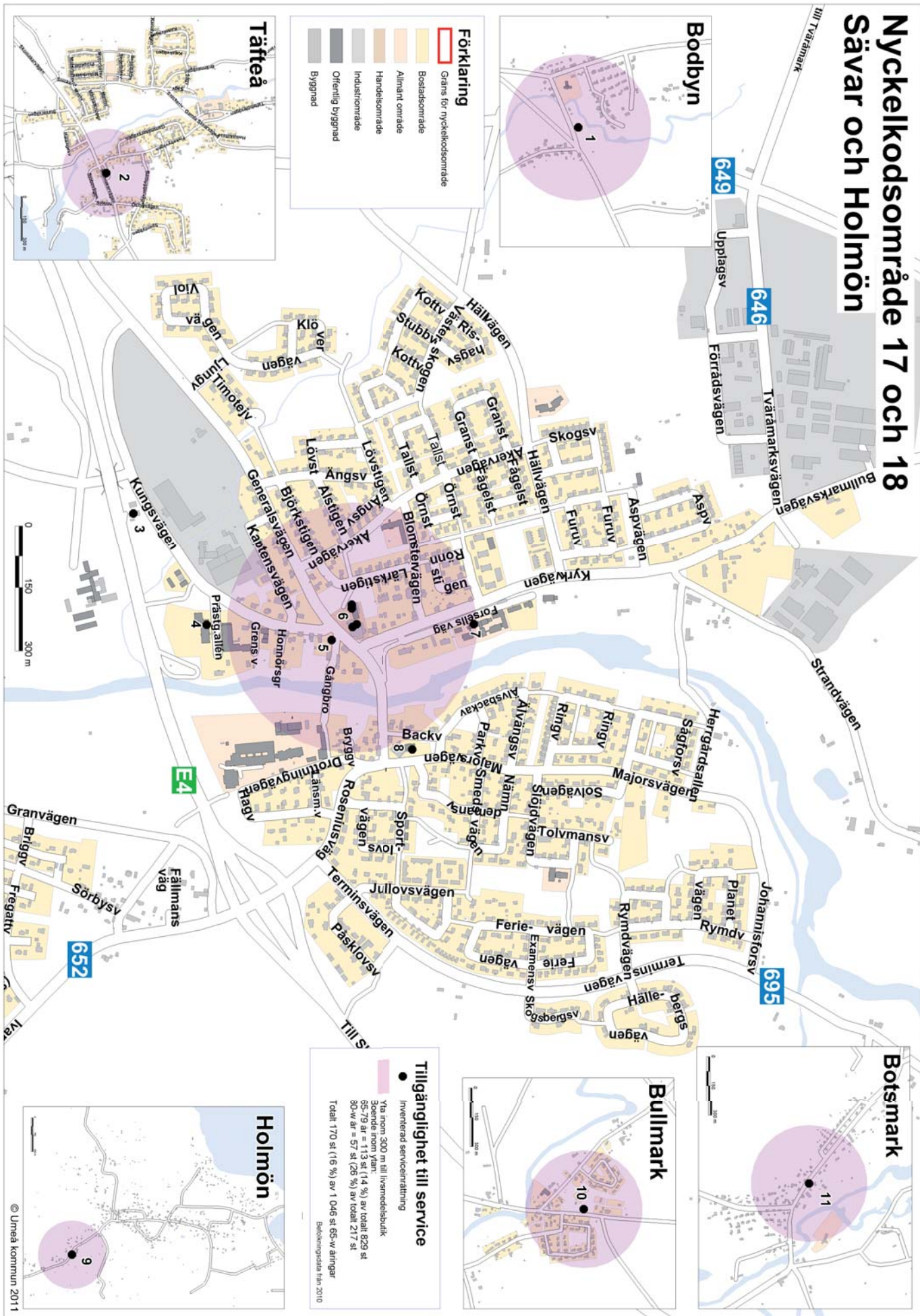


Service i Sävar och Holmön

I Sävar finns vårdcentral, apotek, ICA-butik, ett par restauranger, samt postombud. Någon bank finns här inte. Tillgängligheten är god i området. ICA finns även i Bullmark och Täfteå och dessa butiker bedöms också som tillgängliga. 14 procent av 65-79 åringarna och 26 procent av personer som är 80 år eller äldre bor inom 300 meter från livsmedelsbutik.

Nyckelkodsområde 17 och 18

Sävar och Holmön



Tabell 19 Inventerade serviceinrättningar Sävar och Holmön

Siffror i karta/läge	Serviceyp	Namn	Handkapp-parkering	Jämn yta	Trappa	Ramp	Hög tröskel	Tillräckligt bred dörr	Automatisk skjuddörr	Automatisk dörröppnare	Tillgänglighet
1	Livsmedels-butik	ICA Börsen	Nej	Ja	Nej	Nej	Nej	Ja	Nej	Nej	Ja
2	Livsmedels-butik	ICA nära	Ja	Ja	Ja	Ja	Nej	Ja	Nej	Ja	Ja
3	Bensinstation	Time	Nej	Ja	Ja	Ja	Nej	Ja	Nej	Nej	Ja
4	Vårdcentral	Sävar hälso-central	Ja	Ja	Nej	Nej	Nej	Ja	Nej	Ja	Ja
5	Kiosk	Puttes kiosk	Nej	Ja	Ja	Ja	Nej	Ja	Nej	Nej	Ja
6	Livsmedels-butik	ICA Super-market	Ja	Ja	Nej	Nej	Nej	Ja	Ja	Nej	Ja
6	Post	Postombud ICA Super-market	Ja	Ja	Nej	Nej	Nej	Ja	Ja	Nej	Ja
6	Restaurang	Sävar restaurang och pub	Ja	Ja	Nej	Nej	Ja	Ja	Nej	Nej	Ja
6	Apotek	Kronans drog-handel	Ja	Ja	Nej	Nej	Nej	Ja	Nej	Ja	Ja
7	Äldreboende	Bruksbackens äldreboende	Ja	Ja	Nej	Nej	Nej	Ja	Nej	Ja	Ja
8	Restaurang	Pizza rapido	Ja	Ja	Nej	Nej	Nej	Ja	Nej	Nej	Ja
9	Livsmedels-butik	Handlar'n Holmön	Nej	Ja	Nej	Nej	Nej	Ja	Nej	Nej	Ja
10	Livsmedels-butik	ICA nära	Nej	Ja	Nej	Nej	Nej	Ja	Nej	Nej	Ja
11	Livsmedels-butik	ICA Nära Botsmark	Nej	Ja	Ja	Ja	Nej	Ja	Nej	Nej	Ja

Ambitionen har varit att vara så heltäckande och noggrann som möjligt vid inventeringen i Sävar/Holmön. Trots det är det möjligt att viss service har förbisetts, att nya ställen har hunnit etableras eller att något redovisat resultat förändrats efter arbetets genomförande.

Sammanfattning

Serviceutbudet i respektive område

Nedanstående tabell utgör en bedömning av utbudet för varje inventerat område. De flesta delarna inom tätorten och samtliga kommundelar har bedömts ha ett gott utbud medan landsbygden har ett mycket sämre utbud.

Tabell 20 Sammanställning av serviceutbudet inom respektive område

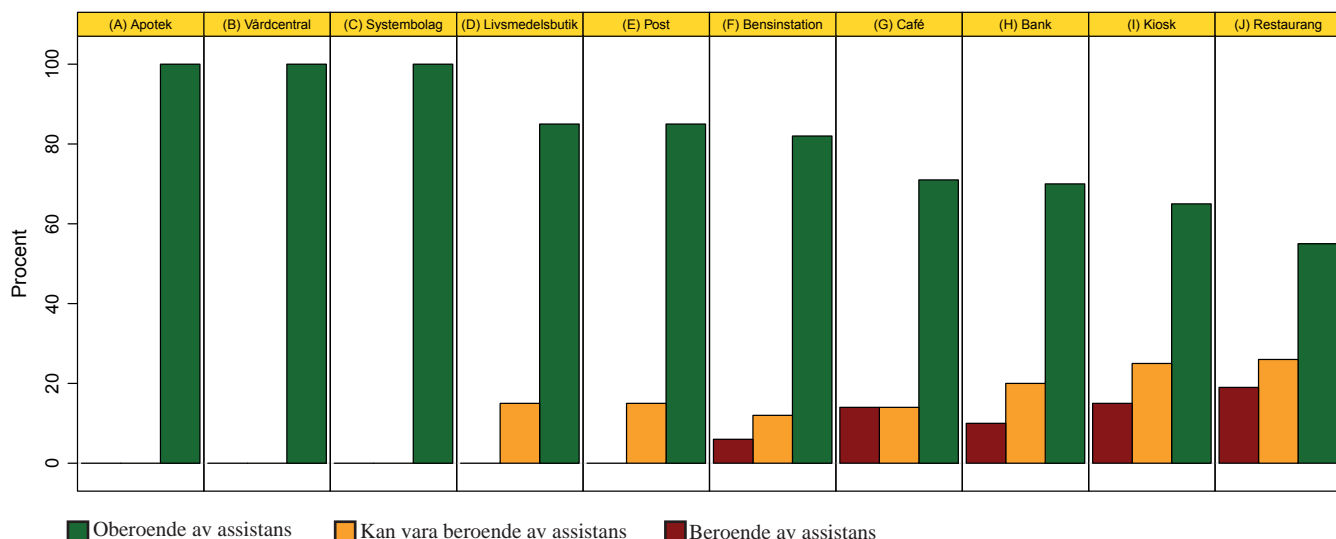
Stads-/kommundel	Vårdcentral	Apotek	Servicestruktur	Serviceutbud	Livsmedelsbutik (antal)	Bedömning
Östra stadsdelarna	Ja	Ja	Samlad	Stort	Ja (3)	
Ersboda/Ersmark	Ja	Ja	Spridd	Stort	Ja (4)	
Teg centralt	Ja	Ja	Spridd/samlad	Stort	Ja (5)	
Backen	Ja	Ja	Spridd	Stort	Ja (3)	
Västerslätt	Nej	Nej	Samlad	Ganska stort	Ja (1)	
Marieområdet	Ja	Ja	Relativt samlad	Stort	Ja (1)	
Holmsund/Obbola	Ja	Ja	Samlad	Stort	Ja (2)	
Hörnefors	Ja	Ja	Samlad	Stort	Ja (3)	
Sävar	Ja	Ja	Relativt samlad	Stort	Ja (6)	
Centrala staden	Ja	Ja	Samlad	Stort	Ja (6)	
Haga/Sandbacka	Nej	Nej	Samlad	Begränsat	Ja (1)	
Universitetsområdet	Sjukhus	Ja	Spridd	Begränsat	Nej (0)	
Berghem	Nej	Nej	Spridd	Begränsat	Ja (1)	
Tavelsjö	Nej	Nej	Ej meningsfullt	Begränsat	Ja (2)	
Umeå landsförsamling byar och glesbygd	Nej	Nej	Ej meningsfullt	Begränsat	Ja (1)	
Tegs församling byar och glesbygd	Nej	Nej	Ingen service	Inget	Nej (0)	
Ålidhems församling byar och glesbygd	Nej	Nej	Samlad	Begränsat	Nej (0)	

■ Gott utbud ■ Medelgott utbud ■ Dåligt utbud

Serviceinrättningarnas tillgänglighetsgrad

Vi har utifrån resultaten kunnat se i tabellerna att tillgängligheten till serviceinrättningarna inte beror på vilket stads- eller kommunalomsråde det är fråga om. Den beror främst på själva servicetypen. Apotek, vårdcentraler, systembolag och livsmedelsbutiker håller framförallt en god tillgänglighetsgrad. Sämst tillgänglighet har restauranger och kiosker som vi kan se i diagrammet på nästa sida.

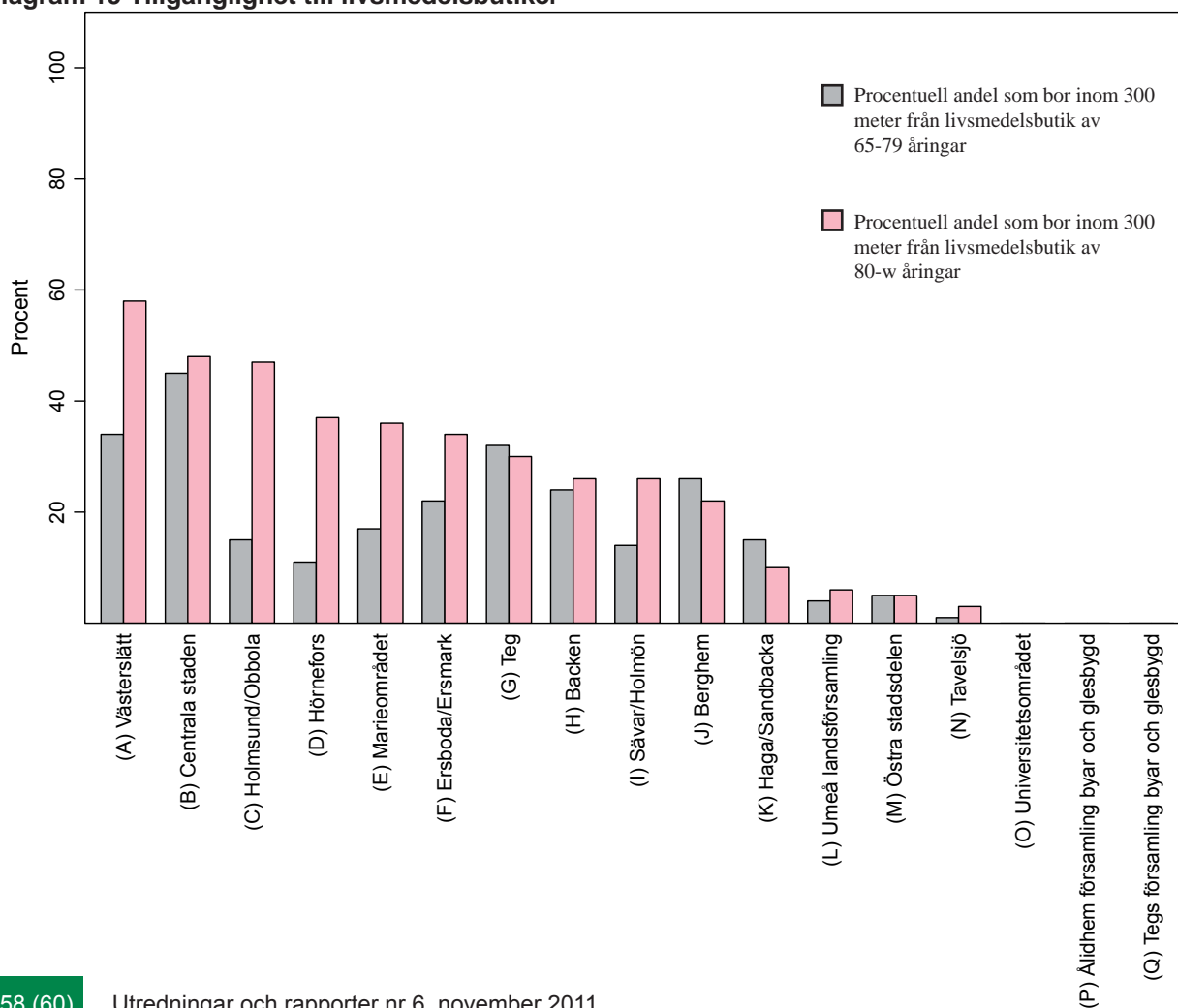
Diagram 18 Tillgänglighet till olika servicetyper



Närhet till livsmedelsbutik för äldregruppen

Tillgänglighetsgraden till livsmedelsbutiker varierar kraftigt från område till område. Bäst tillgänglighet till livsmedelsbutiker har äldre på Västerslätt och i Centrala staden.

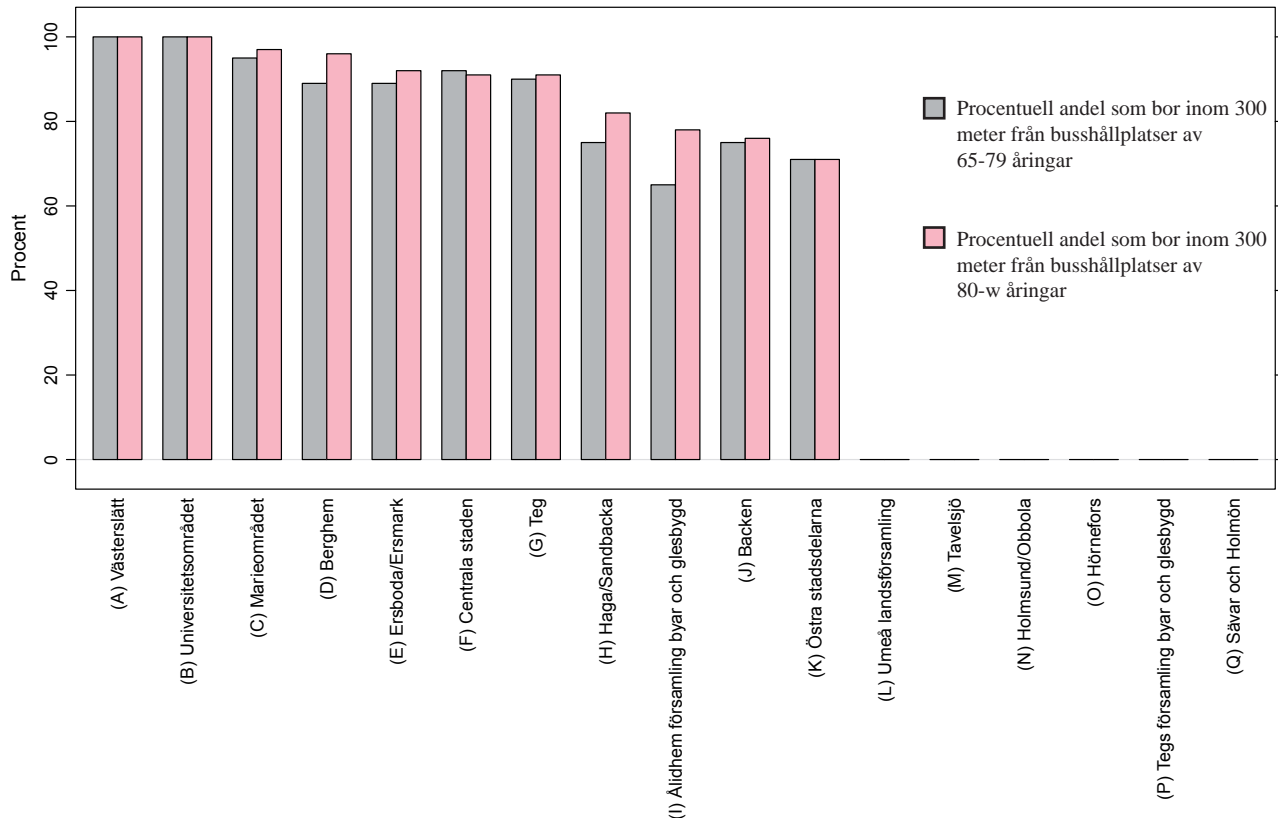
Diagram 19 Tillgänglighet till livsmedelsbutiker



Närhet till buss för äldregruppen

Tillgänglighetsgraden till busshållplatser varierar från område till område men inte lika kraftigt som avståndet till livsmedelsbutiker. Bäst tillgänglighet till busshållplatser har äldre på Västerslätt. I kommundelarna finns inte möjlighet till lokal busstrafik och därmed hamnar de längst ner i ordningen. Generellt sett bor personer som är 80 år eller äldre närmare busshållplatser än personer i åldern 65-79 år.

Diagram 20 Tillgänglighet till busshållplatser



Lämpliga lägen för byggnation av seniorboenden och andra boenden för äldre

Utgångspunkten för planering av seniorboende är att lokalisera boende:

- Nära livsmedelsbutik
- Nära busshållplats
- Gärna relativt nära vårdcentral, apotek, post, bank

Efter genomförd serviceinventering kan vissa rekommendationer göras utifrån ovanstående kriterier när det gäller byggnation av seniorboenden. Det finns två områden som fullt ut svarar upp mot ovanstående kriterier. Dessa är Östra stadsdelarna och Teg. I båda dessa områden är servicenivån hög. Samtliga servicecetyper finns inom området och de är också lokaliserade i närhet av varandra och bussförbindelserna är goda. Samtliga kommundelar är också väl lämpade men saknar dock lokalbuss. Det är också viktigt att ha i åtanke att rörligheten från centrala staden till kommundelarna är låg bland äldregruppen, dvs. att få äldre från centrala staden är benägna att flytta till någon kommundel. Samma sak kan gälla för äldre personer som bor i kommundelarna.

Umeå kommun, utvecklingsavdelningen
Besöksadress Stadshuset, Skolgatan 31 A
Postadress SE-901 84 Umeå
Telefon 090-16 10 00
E-post umea.kommun@umea.se
www.umea.se

